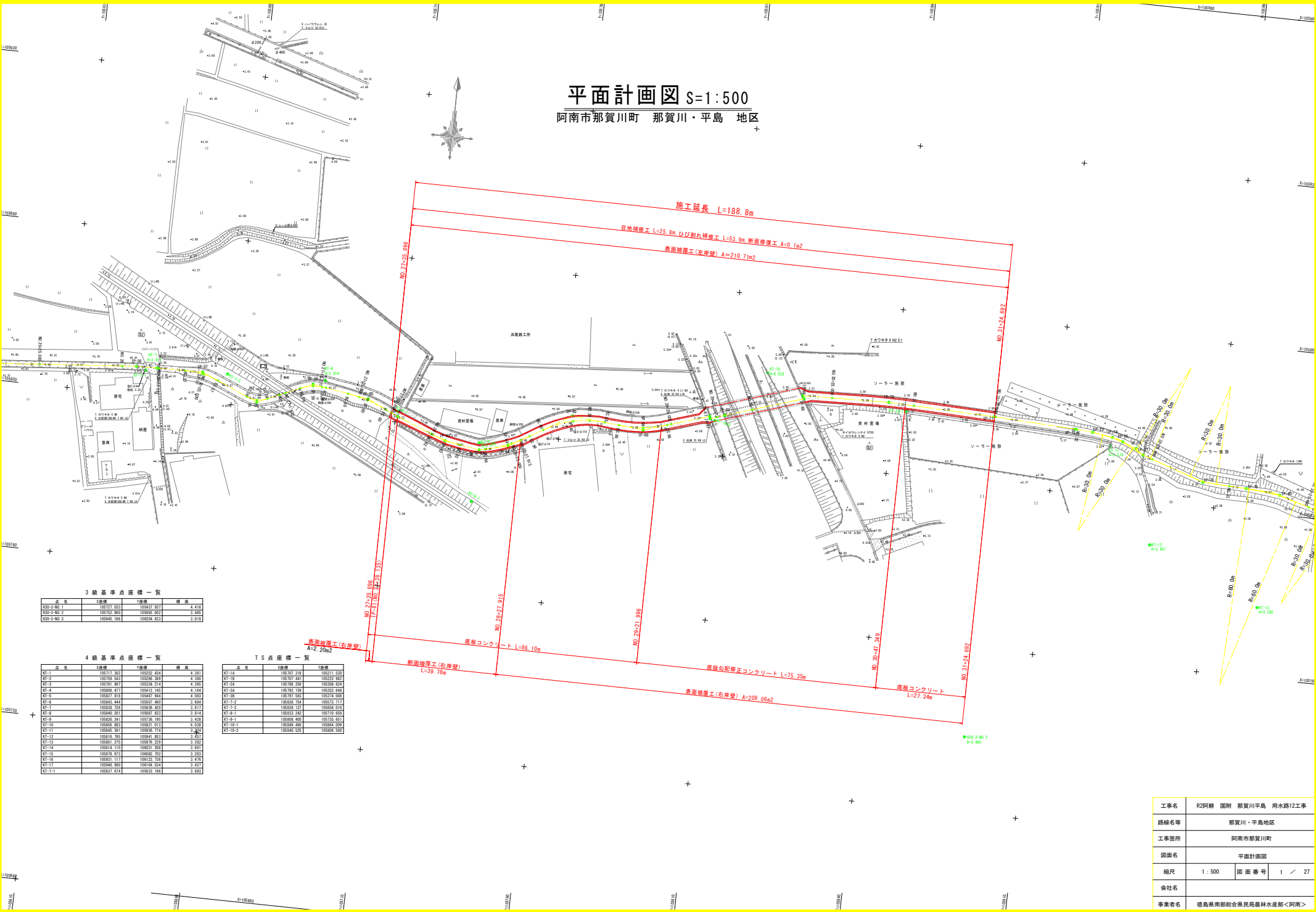


# 平面計画図 S=1:500

阿南市那賀川町 那賀川・平島 地区



3級基準点座標一覧

| 点名        | X座標        | Y座標        | 標高    |
|-----------|------------|------------|-------|
| NS-3-No.1 | 100727.033 | 100437.837 | 4.416 |
| NS-3-No.2 | 100702.860 | 100608.621 | 3.485 |
| NS-3-No.3 | 100845.185 | 100604.633 | 3.019 |

4級基準点座標一覧

| 点名      | X座標        | Y座標        | 標高    |
|---------|------------|------------|-------|
| NS-4    | 100789.343 | 100606.389 | 4.389 |
| NS-5    | 100827.818 | 100467.844 | 4.883 |
| NS-6    | 100844.444 | 100507.460 | 3.884 |
| NS-7    | 100835.155 | 100505.403 | 3.871 |
| NS-8    | 100840.301 | 100687.833 | 3.814 |
| NS-9    | 100825.341 | 100736.184 | 3.428 |
| NS-10   | 100856.683 | 100821.013 | 6.038 |
| NS-11   | 100847.381 | 100526.174 | 3.264 |
| NS-12   | 100816.795 | 100841.863 | 3.671 |
| NS-13   | 100801.275 | 100776.229 | 3.287 |
| NS-14   | 100814.110 | 100821.261 | 3.601 |
| NS-15   | 100878.873 | 100682.102 | 3.263 |
| NS-16   | 100831.113 | 100729.155 | 3.476 |
| NS-17   | 100840.880 | 100164.534 | 3.427 |
| NS-17-1 | 100837.814 | 100631.184 | 3.883 |

T/S点座標一覧

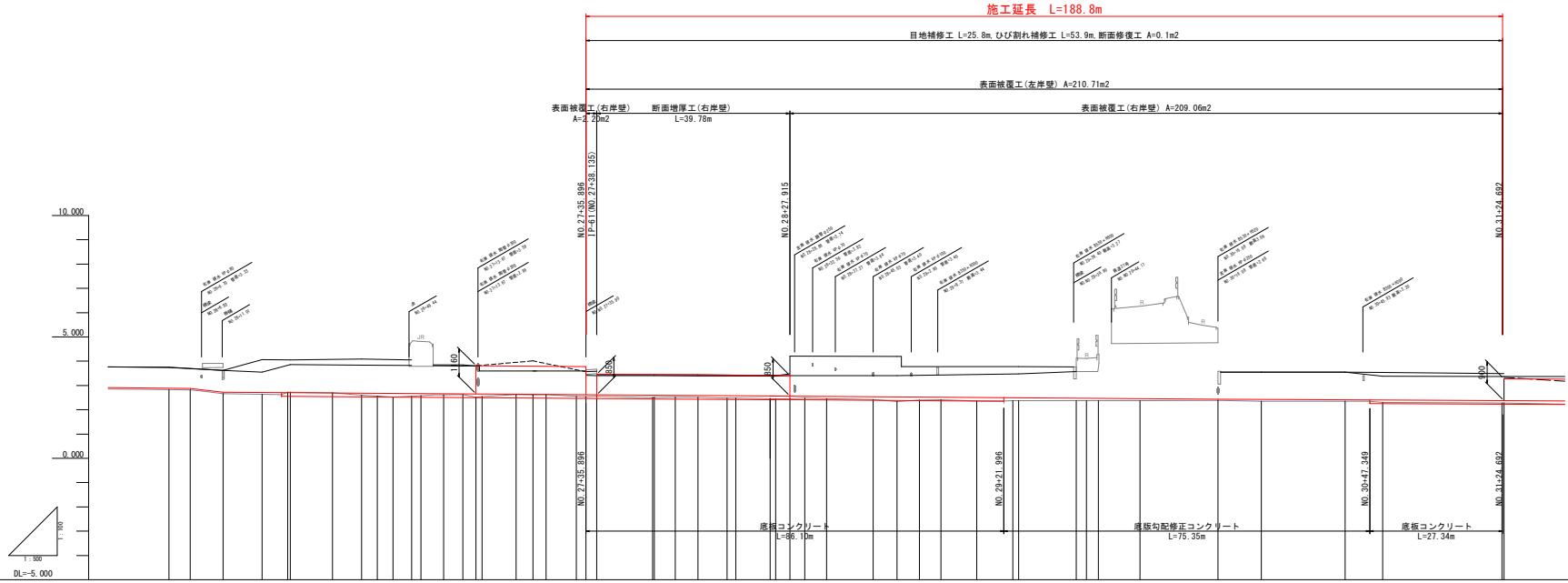
| 点名      | X座標        | Y座標        | 標高 |
|---------|------------|------------|----|
| KT-1A   | 100797.318 | 100211.520 |    |
| KT-1B   | 100791.481 | 100215.864 |    |
| KT-2A   | 100786.250 | 100306.824 |    |
| KT-2B   | 100781.138 | 100312.488 |    |
| KT-3B   | 100787.583 | 100374.308 |    |
| KT-7B   | 100826.724 | 100351.171 |    |
| KT-7-3  | 100835.127 | 100358.818 |    |
| KT-8-1  | 100832.242 | 100710.858 |    |
| KT-9-1  | 100840.400 | 100718.833 |    |
| KT-10-1 | 100848.466 | 100684.000 |    |
| KT-10-2 | 100840.255 | 100604.548 |    |

|      |                       |
|------|-----------------------|
| 工事名  | R2阿蘇 国附 那賀川平島 用水路12工事 |
| 路線名等 | 那賀川・平島地区              |
| 工事箇所 | 阿南市那賀川町               |
| 図面名  | 平面計画図                 |
| 縮尺   | 1:500 図面番号 1 / 27     |
| 会社名  |                       |
| 事業者名 | 徳島県南部総合農林局農林水産部<阿南>   |

# 縦断計画図 H=1:500 V=1:100

凡例

|    |              |
|----|--------------|
| —— | 右岸水路天端高 (現況) |
| —— | 左岸水路天端高 (現況) |
| —— | 水路底高 (現況)    |

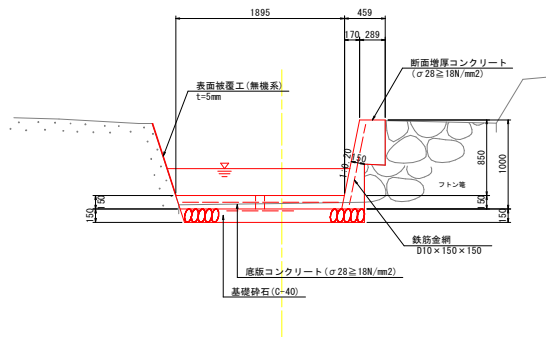


|         |                          |                          |                          |                          |                          |                          |                          |                          |                          |                          |
|---------|--------------------------|--------------------------|--------------------------|--------------------------|--------------------------|--------------------------|--------------------------|--------------------------|--------------------------|--------------------------|
| 水路勾配    | 2.850, 2.723             |                          | 1/730<br>L=204.93m       |                          | 2.440, 2.410             |                          | 1/880<br>L=26.196m       |                          | 1/970<br>L=169.44m       |                          |
| 底板嵩上高   | 0.059                    | 0.093                    | 0.057                    | 0.098                    | 0.125                    | 0.111                    | 0.101                    | 0.095                    | 0.082                    | 0.066                    |
| 計画水路数高  | 2.888                    | 2.880                    | 2.723                    | 2.712                    | 2.498                    | 2.487                    | 2.477                    | 2.474                    | 2.462                    | 2.442                    |
| 右岸水路天端高 | 3.748                    | 3.626                    | 3.626                    | 4.060                    | 3.774                    | 3.553                    | 3.553                    | 3.546                    | 3.546                    | 3.489                    |
| 左岸水路天端高 | 3.726                    | 3.626                    | 3.626                    | 3.552                    | 3.429                    | 3.410                    | 3.410                    | 3.410                    | 3.410                    | 3.410                    |
| 水路数高    | 2.820                    | 2.811                    | 2.666                    | 2.644                    | 2.378                    | 2.368                    | 2.358                    | 2.358                    | 2.358                    | 2.358                    |
| 追加距離    | 1300.000                 | 1304.394                 | 1311.182                 | 1319.211                 | 1324.448                 | 1325.000                 | 1325.000                 | 1325.000                 | 1325.000                 | 1325.000                 |
| 単距離     | 25.000                   | 4.384                    | 6.788                    | 8.059                    | 5.277                    | 0.562                    | 0.562                    | 0.562                    | 0.562                    | 0.562                    |
| 測点      | 測点<br>IP 26<br>1A3-48-01 | 測点<br>IP 27<br>1A3-48-01 | 測点<br>IP 28<br>1A3-48-01 | 測点<br>IP 29<br>1A3-48-01 | 測点<br>IP 30<br>1A3-48-01 | 測点<br>IP 31<br>1A3-48-01 | 測点<br>IP 32<br>1A3-48-01 | 測点<br>IP 33<br>1A3-48-01 | 測点<br>IP 34<br>1A3-48-01 | 測点<br>IP 35<br>1A3-48-01 |
| 曲線      | IP 26<br>1A3-48-01       | IP 27<br>1A3-48-01       | IP 28<br>1A3-48-01       | IP 29<br>1A3-48-01       | IP 30<br>1A3-48-01       | IP 31<br>1A3-48-01       | IP 32<br>1A3-48-01       | IP 33<br>1A3-48-01       | IP 34<br>1A3-48-01       | IP 35<br>1A3-48-01       |

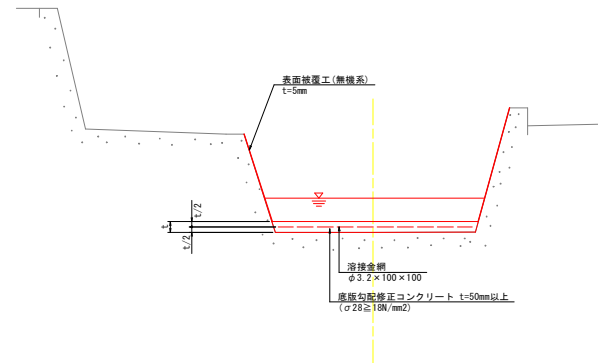
|      |                       |             |
|------|-----------------------|-------------|
| 工事名  | R2阿蘇 国附 那賀川平島 用水路12工事 |             |
| 路線名等 | 那賀川・平島地区              |             |
| 工事箇所 | 阿南市那賀川町               |             |
| 図面名  | 縦断計画図                 |             |
| 縮尺   | H=1:500<br>V=1:100    | 図面番号 2 / 27 |
| 会社名  |                       |             |
| 事業者名 | 徳島県南総合振興局農林水産部<阿南>    |             |

# 標準断面図(1) S=1:30

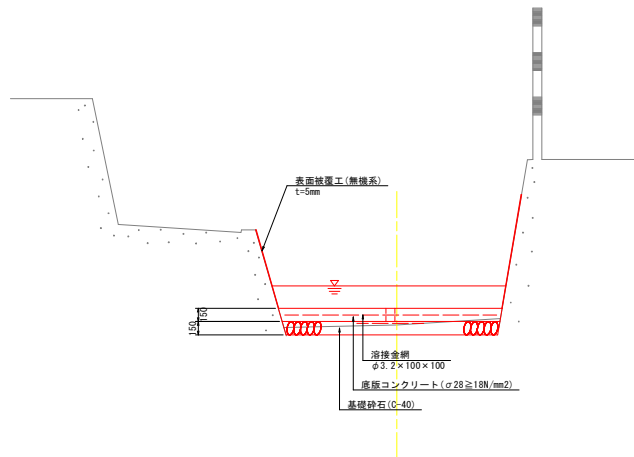
NO. 28 付近



NO. 29+25.0 付近



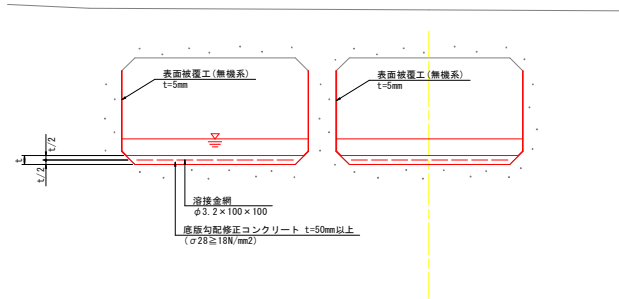
NO. 29 付近



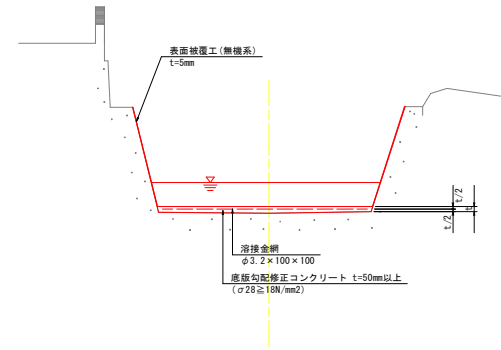
|      |                       |
|------|-----------------------|
| 工事名  | R2阿蘇 国附 那賀川平島 用水路12工事 |
| 路線名等 | 那賀川・平島地区              |
| 工事箇所 | 阿南市那賀川町               |
| 図面名  | 標準断面図 (1)             |
| 縮尺   | 1:30 図面番号 3 / 27      |
| 会社名  |                       |
| 事業者名 | 徳島県南部総合振興局農林水産部<阿南>   |

# 標準断面図(2) S=1:30

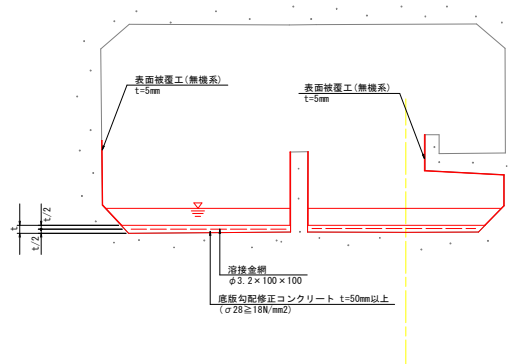
NO. 29+39.0 付近



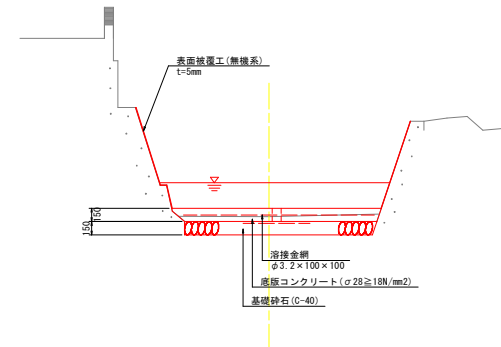
NO. 30+25.0 付近



NO. 30 付近



NO. 31 付近

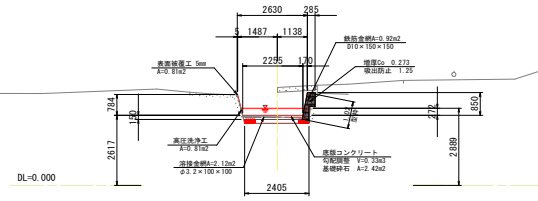


|      |                       |
|------|-----------------------|
| 工事名  | R2阿蘇 国附 那賀川平島 用水路12工事 |
| 路線名等 | 那賀川・平島地区              |
| 工事箇所 | 阿南市那賀川町               |
| 図面名  | 標準断面図(2)              |
| 縮尺   | 1:30 図面番号 4 / 27      |
| 会社名  |                       |
| 事業者名 | 徳島県南部総合振興局農林水産部<阿南>   |

# 横断図(1) S=1:100

IP-61' (NO. 27+38.135')

GH=2.559  
FH=



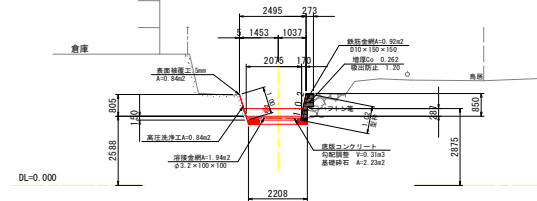
| 水路土工 |    |     | IP-61' (NO. 27+38.135') |    |
|------|----|-----|-------------------------|----|
| 名称   | 規格 | 数量  | 名称                      | 数量 |
| 掘削   | 土砂 | 0.6 |                         |    |

| 断面数量     |                |      |     |      |
|----------|----------------|------|-----|------|
| 名称       | 単位             | 左側壁  | 右側壁 | 底版   |
| 高圧洗浄工    | m              | 0.81 | —   | —    |
| 表面被覆工    | m              | 0.81 | —   | —    |
| コンクリート   | m <sup>2</sup> | —    | —   | 0.33 |
| 溶接(鉄筋)金網 | m              | —    | —   | 2.12 |
| 基礎砕石     | m              | —    | —   | 2.42 |
| 基面整正     | m              | —    | —   | 2.41 |

| 断面増厚工 |                |     |     |       |
|-------|----------------|-----|-----|-------|
| 名称    | 単位             | 左側壁 | 右側壁 | 底版    |
| 増厚Co  | m <sup>2</sup> | —   | —   | 0.273 |
| 型枠    | m <sup>2</sup> | —   | —   | 1.02  |

EC. 62 (NO. 28+8.962)

GH=2.520  
FH=



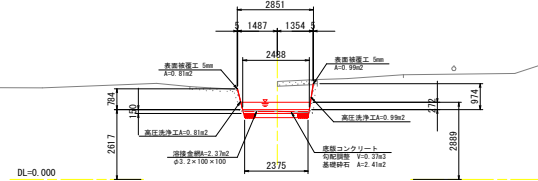
| 水路土工 |    |     | EC. 62 (NO. 28+8.962) |    |
|------|----|-----|-----------------------|----|
| 名称   | 規格 | 数量  | 名称                    | 数量 |
| 掘削   | 土砂 | 0.5 |                       |    |

| 断面数量     |                |      |     |      |
|----------|----------------|------|-----|------|
| 名称       | 単位             | 左側壁  | 右側壁 | 底版   |
| 高圧洗浄工    | m              | 0.84 | —   | —    |
| 表面被覆工    | m              | 0.84 | —   | —    |
| コンクリート   | m <sup>2</sup> | —    | —   | 0.31 |
| 溶接(鉄筋)金網 | m              | —    | —   | 0.92 |
| 基礎砕石     | m              | —    | —   | 2.23 |
| 基面整正     | m              | —    | —   | 2.21 |

| 断面増厚工 |                |     |     |       |
|-------|----------------|-----|-----|-------|
| 名称    | 単位             | 左側壁 | 右側壁 | 底版    |
| 増厚Co  | m <sup>2</sup> | —   | —   | 0.262 |
| 型枠    | m <sup>2</sup> | —   | —   | 1.02  |
| 吸出防止材 | m <sup>2</sup> | —   | —   | 1.20  |

IP-61 (NO. 27+38.135)

GH=2.559  
FH=

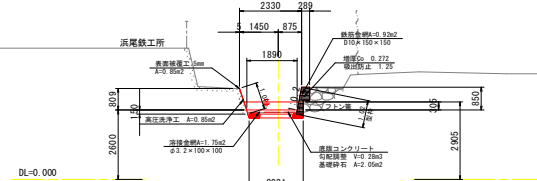


| 水路土工 |    |     | IP-61 (NO. 27+38.135) |    |
|------|----|-----|-----------------------|----|
| 名称   | 規格 | 数量  | 名称                    | 数量 |
| 掘削   | 土砂 | 0.6 |                       |    |

| 断面数量     |                |      |      |      |
|----------|----------------|------|------|------|
| 名称       | 単位             | 左側壁  | 右側壁  | 底版   |
| 高圧洗浄工    | m              | 0.81 | 0.99 | —    |
| 表面被覆工    | m              | 0.81 | 0.99 | —    |
| コンクリート   | m <sup>2</sup> | —    | —    | 0.37 |
| 溶接(鉄筋)金網 | m              | —    | —    | 2.37 |
| 基礎砕石     | m              | —    | —    | 2.41 |
| 基面整正     | m              | —    | —    | 2.38 |

NO. 28

GH=2.513  
FH=



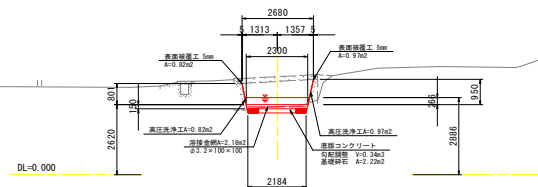
| 水路土工 |    |     | NO. 28 |    |
|------|----|-----|--------|----|
| 名称   | 規格 | 数量  | 名称     | 数量 |
| 掘削   | 土砂 | 0.4 |        |    |

| 断面数量     |                |      |     |      |
|----------|----------------|------|-----|------|
| 名称       | 単位             | 左側壁  | 右側壁 | 底版   |
| 高圧洗浄工    | m              | 0.85 | —   | —    |
| 表面被覆工    | m              | 0.85 | —   | —    |
| コンクリート   | m <sup>2</sup> | —    | —   | 0.28 |
| 溶接(鉄筋)金網 | m              | —    | —   | 0.92 |
| 基礎砕石     | m              | —    | —   | 2.05 |
| 基面整正     | m              | —    | —   | 2.02 |

| 断面増厚工 |                |     |     |       |
|-------|----------------|-----|-----|-------|
| 名称    | 単位             | 左側壁 | 右側壁 | 底版    |
| 増厚Co  | m <sup>2</sup> | —   | —   | 0.272 |
| 型枠    | m <sup>2</sup> | —   | —   | 1.02  |
| 吸出防止材 | m <sup>2</sup> | —   | —   | 1.25  |

NO. 27+35.896'

GH=2.548  
FH=



| 水路土工 |    |     | NO. 27+35.896' |    |
|------|----|-----|----------------|----|
| 名称   | 規格 | 数量  | 名称             | 数量 |
| 掘削   | 土砂 | 0.5 |                |    |

| 断面数量     |                |      |      |      |
|----------|----------------|------|------|------|
| 名称       | 単位             | 左側壁  | 右側壁  | 底版   |
| 高圧洗浄工    | m              | 0.82 | 0.97 | —    |
| 表面被覆工    | m              | 0.82 | 0.97 | —    |
| コンクリート   | m <sup>2</sup> | —    | —    | 0.34 |
| 溶接(鉄筋)金網 | m              | —    | —    | 2.18 |
| 基礎砕石     | m              | —    | —    | 2.22 |
| 基面整正     | m              | —    | —    | 2.18 |

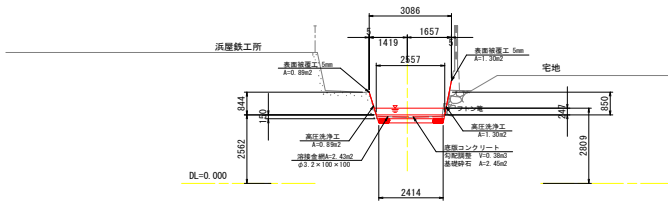
NO. 27+35.896' ~ EC. 62

|      |                       |      |        |
|------|-----------------------|------|--------|
| 工事名  | R2阿蘇 国附 那賀川平島 用水路12工事 |      |        |
| 路線名等 | 那賀川・平島地区              |      |        |
| 工事箇所 | 阿南市那賀川町               |      |        |
| 図面名  | 横断図(1)                |      |        |
| 縮尺   | 1:100                 | 図面番号 | 5 / 27 |
| 会社名  |                       |      |        |
| 事業者名 | 徳島県南総合振興局農林水産部<阿南>    |      |        |

# 横断図(2) S=1:100

NO.28+27.915'

GH=2.459  
FH=

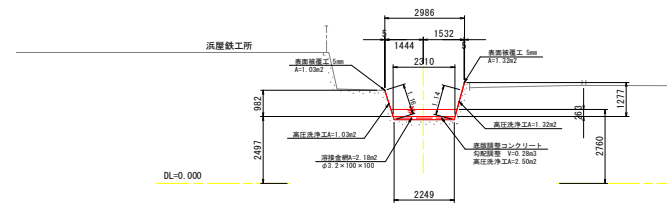


| 名称 | 規格 | 数量  |
|----|----|-----|
| 掘削 | 土砂 | 0.6 |

| 名称       | 単位             | 左側壁  | 右側壁  | 底版   |
|----------|----------------|------|------|------|
| 高圧洗浄工    | m              | 0.89 | 1.30 | —    |
| 表面被覆工    | m              | 0.89 | 1.30 | —    |
| コンクリート   | m <sup>2</sup> | —    | —    | 0.38 |
| 溶接(鉄筋)金網 | m              | —    | —    | 2.43 |
| 基礎砕石     | m              | —    | —    | 2.45 |
| 基面整正     | m              | —    | —    | 2.41 |

NO.29+25.000

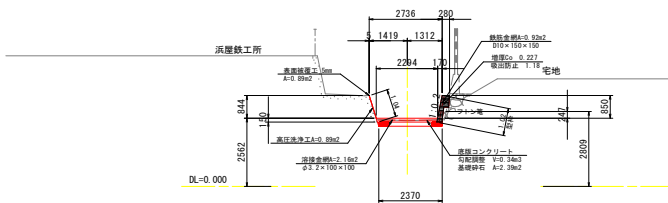
GH=2.375  
FH=



| 名称                 | 単位             | 左側壁  | 右側壁  | 底版   |
|--------------------|----------------|------|------|------|
| 高圧洗浄工              | m              | 1.03 | 1.32 | 2.50 |
| 表面被覆工              | m              | 1.03 | 1.32 | —    |
| 調整コンクリート           | m <sup>2</sup> | —    | —    | 0.28 |
| 溶接(鉄筋)金網           | m              | —    | —    | 2.18 |
| Coはつり(153cm)       | m              | —    | —    | —    |
| Coはつり(50cm<L<55cm) | m              | —    | —    | —    |

NO.28+27.915

GH=2.459  
FH=

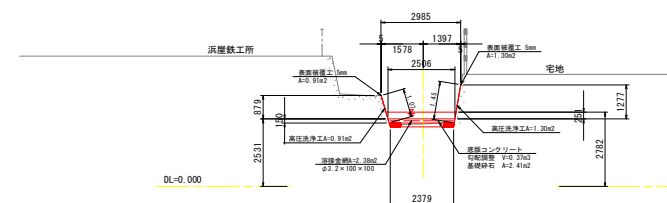


| 名称 | 規格 | 数量  |
|----|----|-----|
| 掘削 | 土砂 | 0.5 |

| 名称       | 単位             | 左側壁  | 右側壁  | 底版   |
|----------|----------------|------|------|------|
| 高圧洗浄工    | m              | 0.89 | —    | —    |
| 表面被覆工    | m              | 0.89 | —    | —    |
| コンクリート   | m <sup>2</sup> | —    | —    | 0.34 |
| 溶接(鉄筋)金網 | m              | —    | 0.92 | 2.16 |
| 基礎砕石     | m              | —    | —    | 2.39 |
| 基面整正     | m              | —    | —    | 2.37 |

NO.29

GH=2.341  
FH=

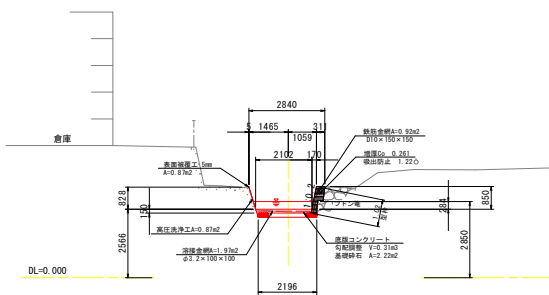


| 名称 | 規格 | 数量  |
|----|----|-----|
| 掘削 | 土砂 | 0.3 |

| 名称       | 単位             | 左側壁  | 右側壁  | 底版   |
|----------|----------------|------|------|------|
| 高圧洗浄工    | m              | 0.91 | 1.30 | —    |
| 表面被覆工    | m              | 0.91 | 1.30 | —    |
| コンクリート   | m <sup>2</sup> | —    | —    | 0.37 |
| 溶接(鉄筋)金網 | m              | —    | —    | 2.38 |
| 基礎砕石     | m              | —    | —    | 2.41 |
| 基面整正     | m              | —    | —    | 2.38 |

NO.28+25.000

GH=2.452  
FH=



| 名称 | 規格 | 数量  |
|----|----|-----|
| 掘削 | 土砂 | 0.5 |

| 名称       | 単位             | 左側壁  | 右側壁  | 底版   |
|----------|----------------|------|------|------|
| 高圧洗浄工    | m              | 0.87 | —    | —    |
| 表面被覆工    | m              | 0.87 | —    | —    |
| コンクリート   | m <sup>2</sup> | —    | —    | 0.31 |
| 溶接(鉄筋)金網 | m              | —    | 0.92 | 1.97 |
| 基礎砕石     | m              | —    | —    | 2.22 |
| 基面整正     | m              | —    | —    | 2.20 |

| 名称    | 単位             | 左側壁 | 右側壁   |
|-------|----------------|-----|-------|
| 増厚Co  | m <sup>2</sup> | —   | 0.261 |
| 型枠    | m <sup>2</sup> | —   | 1.02  |
| 吸出防止材 | m <sup>2</sup> | —   | 1.22  |

NO.28+25.000 ~ NO.29+25.000

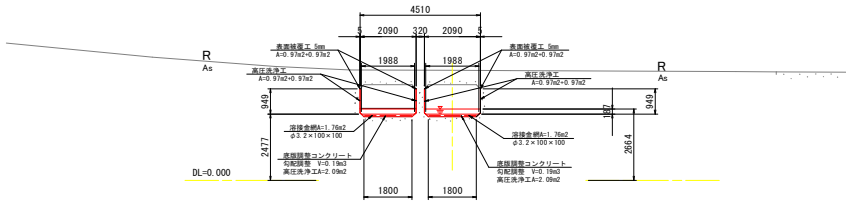
|      |                       |      |        |
|------|-----------------------|------|--------|
| 工事名  | R2阿蘇 国附 那賀川平島 用水路12工事 |      |        |
| 路線名等 | 那賀川・平島地区              |      |        |
| 工事箇所 | 阿南市那賀川町               |      |        |
| 図面名  | 横断図(2)                |      |        |
| 縮尺   | 1:100                 | 図面番号 | 6 / 27 |
| 会社名  |                       |      |        |
| 事業者名 | 徳島県南部総合振興局農林水産部<阿南>   |      |        |

# 横断図(3) S=1:100

NO. 29+39.000

GH=2.376  
FH=

| 断面数量 NO. 29+39.000 |   |                |      |      |      |
|--------------------|---|----------------|------|------|------|
| 名                  | 称 | 単位             | 左側壁  | 右側壁  | 底版   |
| 高圧洗浄工              |   | m              | 1.94 | 1.94 | 4.18 |
| 表面被覆工              |   | m              | 1.94 | 1.94 | —    |
| 調整コンクリート           |   | m <sup>2</sup> | —    | —    | 0.38 |
| 溶接(鉄筋)金網           |   | m              | —    | —    | 3.52 |
| Coはつり(t≤3cm)       |   | m              | —    | —    | —    |
| Coはつり(3cm<L≤5cm)   |   | m              | —    | —    | —    |

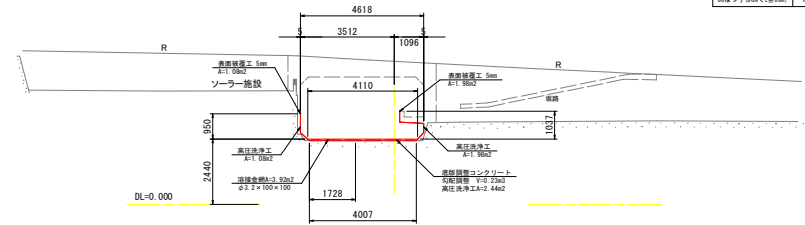


IP-69 (NO. 30+16.083)

GH=2.388  
FH=

| 水積土工 IP-69 (NO. 30+16.083) |   |    |     |
|----------------------------|---|----|-----|
| 名                          | 称 | 規格 | 数量  |
| 掘削                         |   | 土砂 | 0.0 |

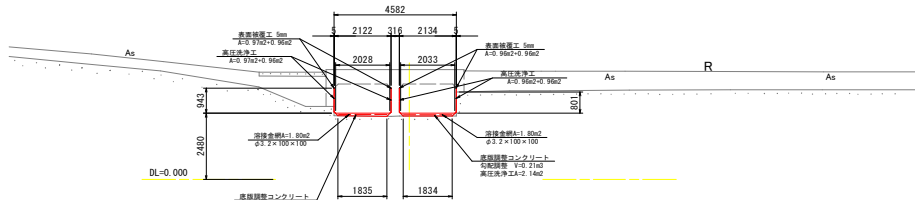
| 断面数量 NO. 30+16.083 |   |                |      |      |      |
|--------------------|---|----------------|------|------|------|
| 名                  | 称 | 単位             | 左側壁  | 右側壁  | 底版   |
| 高圧洗浄工              |   | m              | 1.08 | 1.98 | 2.44 |
| 表面被覆工              |   | m              | 1.08 | 1.98 | —    |
| 調整コンクリート           |   | m <sup>2</sup> | —    | —    | 0.30 |
| 溶接(鉄筋)金網           |   | m              | —    | —    | 3.92 |
| Coはつり(t≤3cm)       |   | m              | —    | —    | —    |
| Coはつり(3cm<L≤5cm)   |   | m              | —    | —    | —    |



IP-67' (NO. 29+36.902')

GH=2.369  
FH=

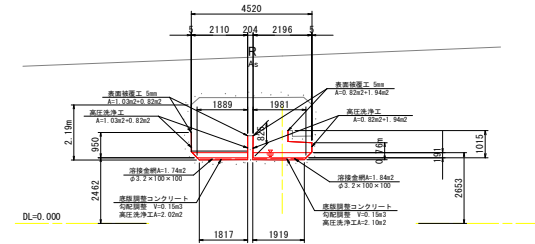
| 断面数量 IP-67' (NO. 29+36.902') |   |                |      |      |      |
|------------------------------|---|----------------|------|------|------|
| 名                            | 称 | 単位             | 左側壁  | 右側壁  | 底版   |
| 高圧洗浄工                        |   | m              | 1.93 | 1.92 | 4.27 |
| 表面被覆工                        |   | m              | 1.93 | 1.92 | —    |
| コンクリート                       |   | m <sup>2</sup> | —    | —    | 0.41 |
| 溶接(鉄筋)金網                     |   | m              | —    | —    | 3.60 |
| Coはつり(t≤3cm)                 |   | m              | —    | —    | —    |
| Coはつり(3cm<L≤5cm)             |   | m              | —    | —    | —    |



NO. 30

GH=2.380  
FH=

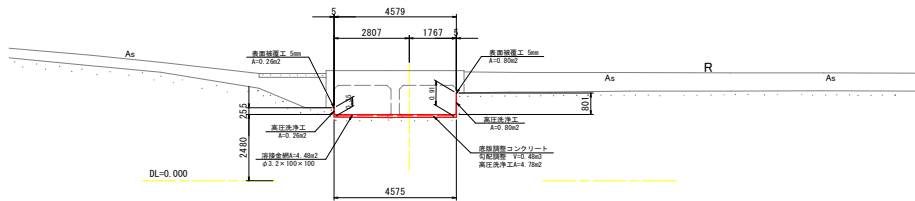
| 断面数量 NO. 30      |   |                |      |      |      |
|------------------|---|----------------|------|------|------|
| 名                | 称 | 単位             | 左側壁  | 右側壁  | 底版   |
| 高圧洗浄工            |   | m              | 1.85 | 2.76 | 4.12 |
| 表面被覆工            |   | m              | 1.85 | 2.76 | —    |
| 調整コンクリート         |   | m <sup>2</sup> | —    | —    | 0.30 |
| 溶接(鉄筋)金網         |   | m              | —    | —    | 3.58 |
| Coはつり(t≤3cm)     |   | m              | —    | —    | —    |
| Coはつり(3cm<L≤5cm) |   | m              | —    | —    | —    |



IP-67 (NO. 29+36.902)

GH=2.369  
FH=

| 断面数量 IP-67 (NO. 29+36.902) |   |                |      |      |      |
|----------------------------|---|----------------|------|------|------|
| 名                          | 称 | 単位             | 左側壁  | 右側壁  | 底版   |
| 高圧洗浄工                      |   | m              | 0.26 | 0.80 | 4.78 |
| 表面被覆工                      |   | m              | 0.26 | 0.80 | —    |
| 調整コンクリート                   |   | m <sup>2</sup> | —    | —    | 0.48 |
| 溶接(鉄筋)金網                   |   | m              | —    | —    | 4.48 |
| Coはつり(t≤3cm)               |   | m              | —    | —    | —    |
| Coはつり(3cm<L≤5cm)           |   | m              | —    | —    | —    |



※青:体積土砂

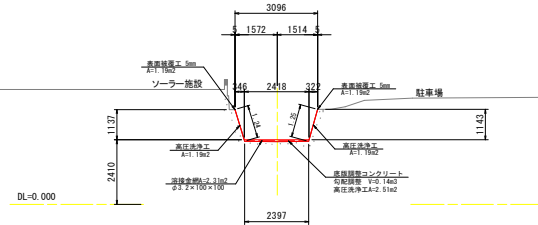
IP-67 ~ IP-69

|      |                       |      |        |
|------|-----------------------|------|--------|
| 工事名  | R2阿蘇 国附 那賀川平島 用水路12工事 |      |        |
| 路線名等 | 那賀川・平島地区              |      |        |
| 工事箇所 | 阿南市那賀川町               |      |        |
| 図面名  | 横断図(3)                |      |        |
| 縮尺   | 1:100                 | 図面番号 | 7 / 27 |
| 会社名  |                       |      |        |
| 事業者名 | 徳島県南部総合振興局農林水産部<阿南>   |      |        |

# 横断図(4) S=1:100

IP-70 (NO. 30+42.279)

GH=2.345  
FH=

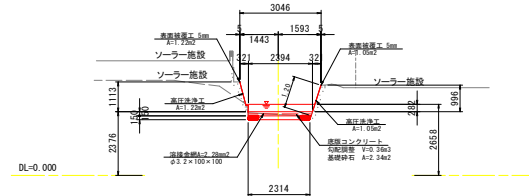


断面数量 IP-70 (NO. 30+42.279)

| 名                         | 称 | 単位             | 左側壁  | 右側壁  | 底版   |
|---------------------------|---|----------------|------|------|------|
| 高圧洗浄工                     |   | m              | 1.19 | 1.19 | 2.51 |
| 表面被覆工                     |   | m              | 1.19 | 1.19 | —    |
| 調整コンクリート                  |   | m <sup>2</sup> | —    | —    | 0.14 |
| 溶接(鉄筋)金網                  |   | m              | —    | —    | 2.31 |
| Colはつり (t $\leq$ 3cm)     |   | m              | —    | —    | —    |
| Colはつり (3cm<t $\leq$ 5cm) |   | m              | —    | —    | —    |

NO. 31+25.000

GH=2.274  
FH=



水路土工 NO. 31+25.000

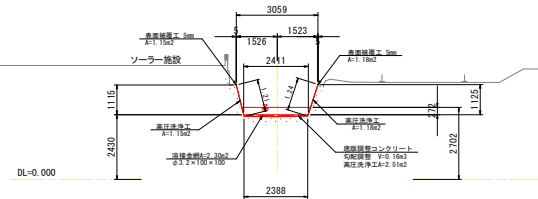
| 名称 | 規格 | 数量  |
|----|----|-----|
| 掘削 | 土砂 | 0.5 |

断面数量

| 名        | 称 | 単位             | 左側壁  | 右側壁  | 底版   |
|----------|---|----------------|------|------|------|
| 高圧洗浄工    |   | m              | 1.22 | 1.05 | —    |
| 表面被覆工    |   | m              | 1.22 | 1.05 | —    |
| コンクリート   |   | m <sup>2</sup> | —    | —    | 0.36 |
| 溶接(鉄筋)金網 |   | m              | —    | —    | 2.28 |
| 基礎砕石     |   | m              | —    | —    | 2.34 |
| 基礎整正     |   | m              | —    | —    | 2.31 |

NO. 30+25.000

GH=2.355  
FH=

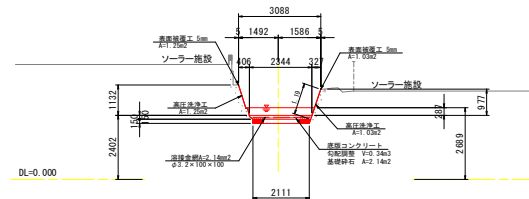


断面数量 NO. 30+25.000

| 名                         | 称 | 単位             | 左側壁  | 右側壁  | 底版   |
|---------------------------|---|----------------|------|------|------|
| 高圧洗浄工                     |   | m              | 1.15 | 1.18 | 2.51 |
| 表面被覆工                     |   | m              | 1.15 | 1.18 | —    |
| 調整コンクリート                  |   | m <sup>2</sup> | —    | —    | 0.16 |
| 溶接(鉄筋)金網                  |   | m              | —    | —    | 2.30 |
| Colはつり (t $\leq$ 3cm)     |   | m              | —    | —    | —    |
| Colはつり (3cm<t $\leq$ 5cm) |   | m              | —    | —    | —    |

NO. 31

GH=2.308  
FH=



水路土工 NO. 31

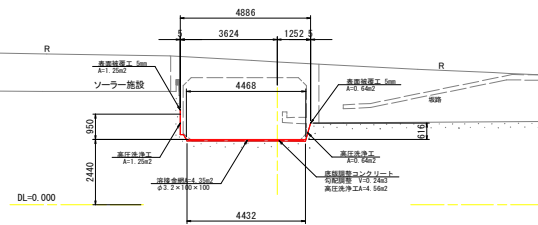
| 名称 | 規格 | 数量  |
|----|----|-----|
| 掘削 | 土砂 | 0.5 |

断面数量

| 名        | 称 | 単位             | 左側壁  | 右側壁  | 底版   |
|----------|---|----------------|------|------|------|
| 高圧洗浄工    |   | m              | 1.25 | 1.03 | —    |
| 表面被覆工    |   | m              | 1.25 | 1.03 | —    |
| コンクリート   |   | m <sup>2</sup> | —    | —    | 0.34 |
| 溶接(鉄筋)金網 |   | m              | —    | —    | 2.14 |
| 基礎砕石     |   | m              | —    | —    | 2.14 |
| 基礎整正     |   | m              | —    | —    | 2.11 |

IP-69' (NO. 30+16.083')

GH=2.388  
FH=



断面数量 IP-69' (NO. 30+16.083')

| 名                         | 称 | 単位             | 左側壁  | 右側壁  | 底版   |
|---------------------------|---|----------------|------|------|------|
| 高圧洗浄工                     |   | m              | 1.25 | 0.64 | 4.56 |
| 表面被覆工                     |   | m              | 1.25 | 0.64 | —    |
| 調整コンクリート                  |   | m <sup>2</sup> | —    | —    | 0.24 |
| 溶接(鉄筋)金網                  |   | m              | —    | —    | 4.35 |
| Colはつり (t $\leq$ 3cm)     |   | m              | —    | —    | —    |
| Colはつり (3cm<t $\leq$ 5cm) |   | m              | —    | —    | —    |

IP-69 ~ NO. 31+25.000

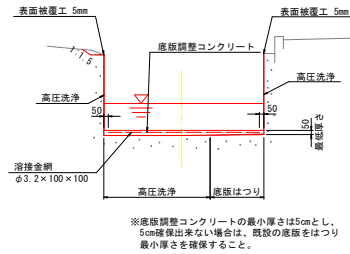
|      |                       |      |        |
|------|-----------------------|------|--------|
| 工事名  | R2阿蘇 国附 那賀川平島 用水路12工事 |      |        |
| 路線名等 | 那賀川・平島地区              |      |        |
| 工事箇所 | 阿南市那賀川町               |      |        |
| 図面名  | 横断図(4)                |      |        |
| 縮尺   | 1:100                 | 図面番号 | 8 / 27 |
| 会社名  |                       |      |        |
| 事業者名 | 徳島県南部総合振興局農林水産部<阿南>   |      |        |



# 構造図

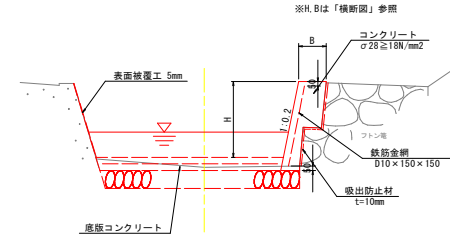
## 表面被覆工 底板調整コンクリート S=1:30

(既設水路三面張り 区間)



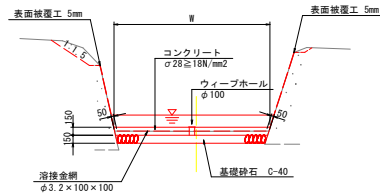
## 断面増厚コンクリート S=1:30

(フトン籠区間)



## 底板コンクリート S=1:50

(既設水路二面張り 区間)

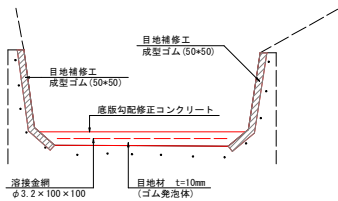


|      |                       |
|------|-----------------------|
| 工事名  | R2阿蘇 国附 那賀川平島 用水路12工事 |
| 路線名等 | 那賀川・平島地区              |
| 工事箇所 | 阿南市那賀川町               |
| 図面名  | 構造図                   |
| 縮尺   | 図示 図面番号 9 / 27        |
| 会社名  |                       |
| 事業者名 | 徳島県南部総合振興局農林水産部<阿南>   |

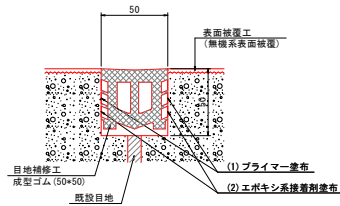
# コンクリート補修工詳細図

## 目地補修工

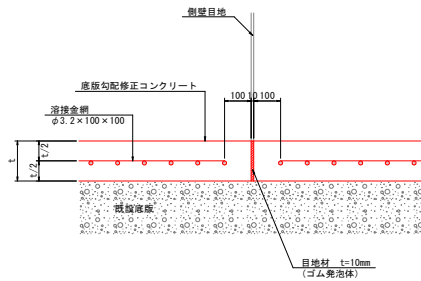
断面図 S=1:20



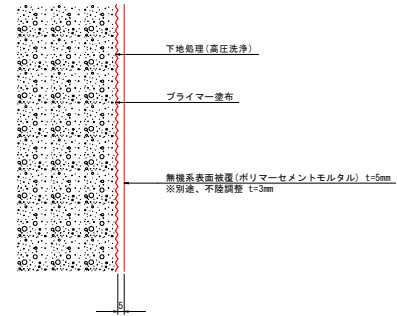
伸縮目地詳細図 S=1:2



底版目地詳細図 S=1:10

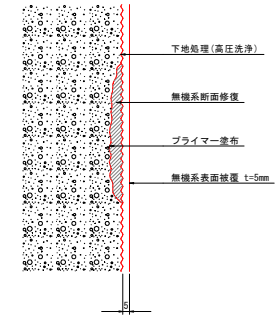


表面被覆工 (無機系) S=1:2



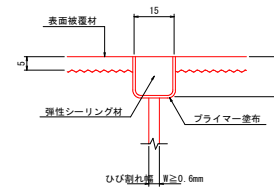
- ※ 1. 既設水露表面は、高圧洗浄等により充分に清掃すること。
- 2. 既設水露の陰等部は完全に取り除き、付着強度(1N/mm<sup>2</sup>以上)を確認後、表面被覆を行うこと。
- 3. 高圧洗浄により、不陸調整が必要な場合を想定し、設計上は別途3mmを計上しており、現場の状況に合わせて対応すること。

断面修復工 (無機系) S=1:2



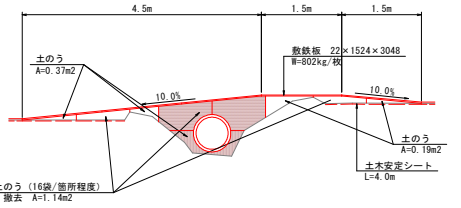
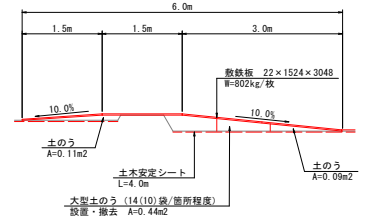
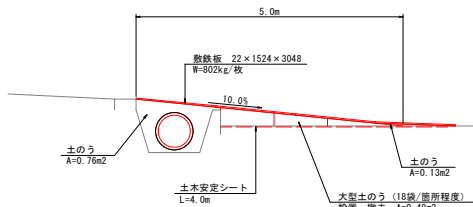
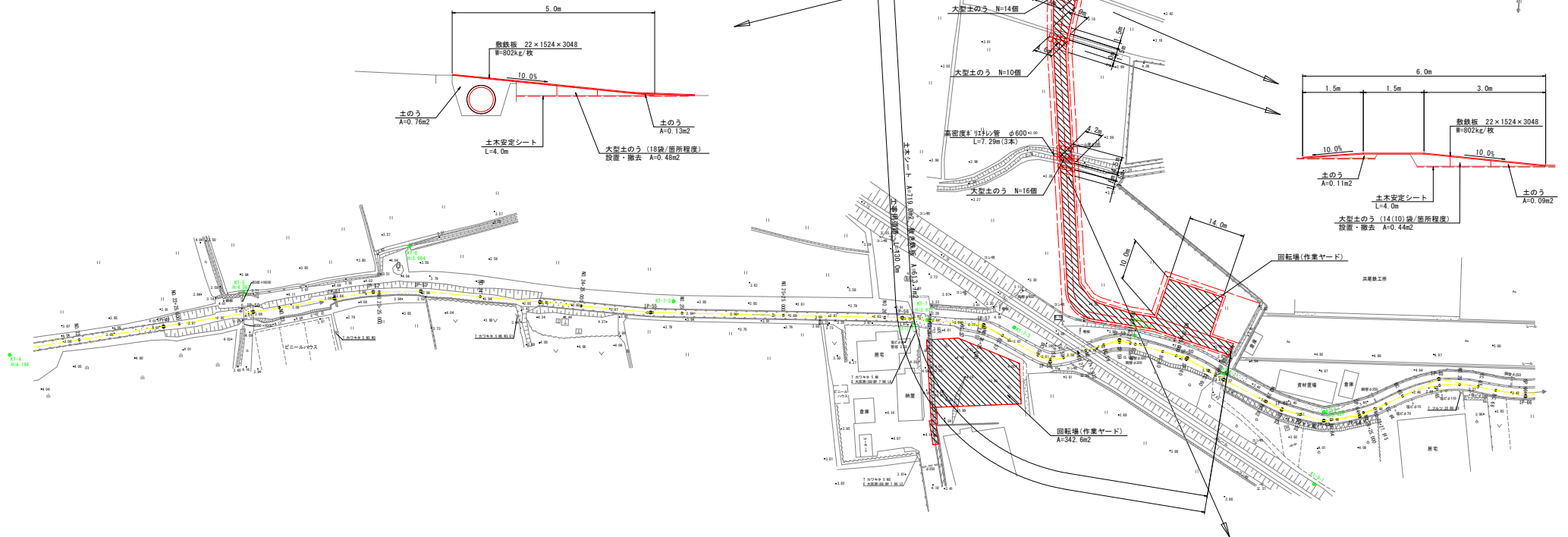
(注) 断面修復材と表面被覆材は同材料とすること

ひび割れ補修工 S=1:1  
(Uカット+シーリング材)

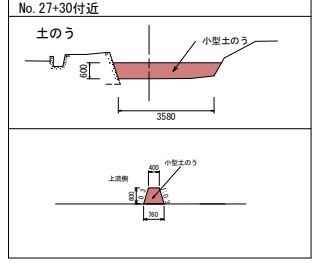


|      |                       |
|------|-----------------------|
| 工事名  | R2阿蘇 国附 那賀川平島 用水路12工事 |
| 路線名等 | 那賀川・平島地区              |
| 工事箇所 | 阿南市那賀川町               |
| 図面名  | コンクリート補修工詳細図          |
| 縮尺   | 図示 図面番号 10 / 27       |
| 会社名  |                       |
| 事業者名 | 徳島県南部総合振興局農林水産部<阿南>   |

# 仮設計画平面図(1) S=1:500

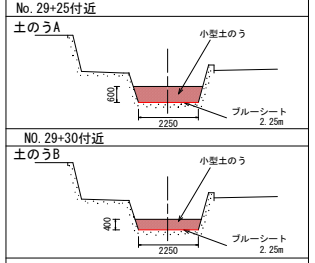


仮締切り工標準図 S=1:100



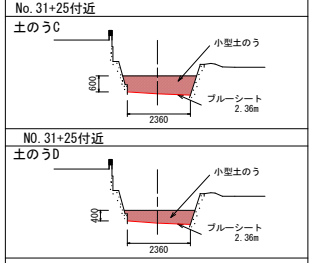
土のう 0.348 x 3.58 = 1.2m³

濁水処理工標準図 S=1:100



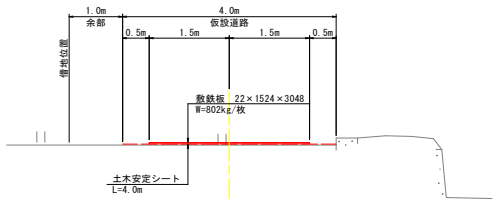
土のうA 0.348 x 2.25 = 0.78m³  
 土のうB 0.208 x 2.25 = 0.47m³  
 ブルーシート (2.25 x 2.25) / 2 x 4.4 = 9.9m²

濁水処理工標準図 S=1:100



土のうC 0.348 x 2.36 = 0.82m³  
 土のうD 0.208 x 2.36 = 0.49m³  
 ブルーシート (2.36 x 2.36) / 2 x 4.4 = 10.4m²

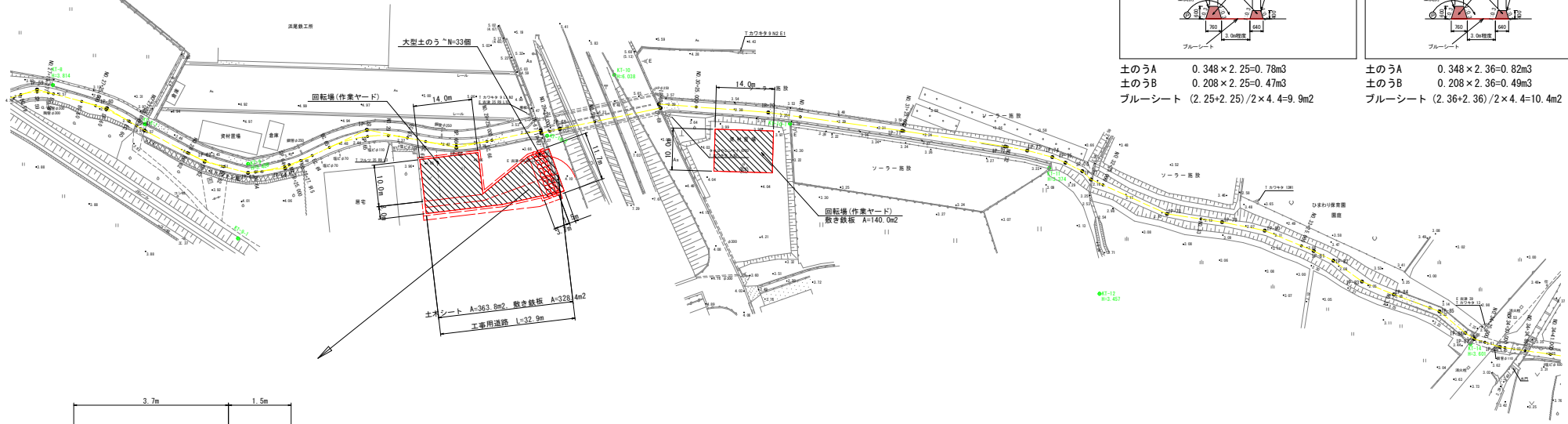
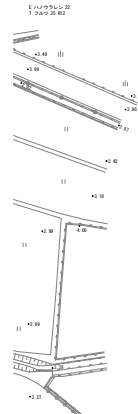
仮設道路標準図 S=1:50



※工事土砂等はほ場内に飛散しないよう注意する事。  
 (シート布設は現場確認・断面に合わせて調整する事)  
 ※上記標準断面が地元の意向、または現地に適さない場合は、現場監督員と協議を行い変更調整する事。

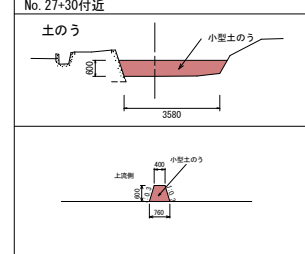
|      |                       |
|------|-----------------------|
| 工事名  | R2阿蘇 国附 那賀川平島 用水路12工事 |
| 路線名等 | 那賀川・平島地区              |
| 工事箇所 | 阿南市那賀川町               |
| 図面名  | 仮設計画平面図(1)            |
| 縮尺   | 1:500 図面番号 11 / 27    |
| 会社名  |                       |
| 事業者名 | 徳島県南部総合振興局農林水産部<阿南>   |

# 仮設計画平面図(2) S=1:500



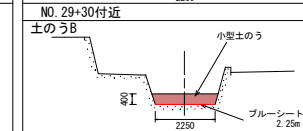
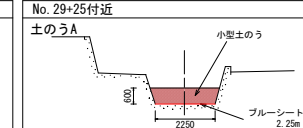
仮設計画平面図(2) S=1:500

仮設計画平面図(2) S=1:500



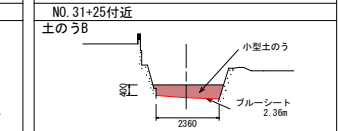
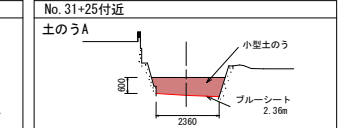
土のう  $0.348 \times 3.58 = 1.2m^3$

濁水処理工標準図 S=1:100



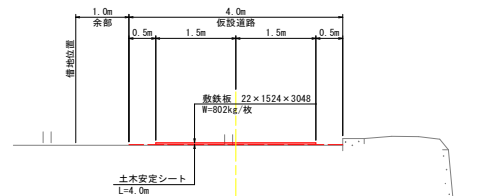
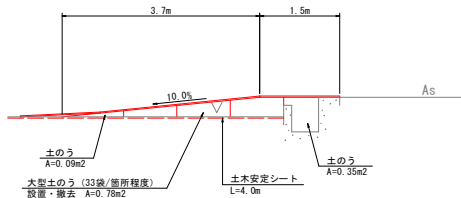
土のうA  $0.348 \times 2.25 = 0.78m^3$   
 土のうB  $0.208 \times 2.25 = 0.47m^3$   
 ブルーシート  $(2.25 + 2.25) / 2 \times 4.4 = 9.9m^2$

濁水処理工標準図 S=1:100



土のうA  $0.348 \times 2.36 = 0.82m^3$   
 土のうB  $0.208 \times 2.36 = 0.49m^3$   
 ブルーシート  $(2.36 + 2.36) / 2 \times 4.4 = 10.4m^2$

仮設道路標準図 S=1:50



※工事土砂等がほ場内に飛散しないよう注意する事。  
 (シート布設は現空欄・断面に合わせて調整する事)  
 ※上記標準断面が地元の意向、または現地に適合しない場合は、現場監督員と協議を行い変更調整する事。

|      |                       |
|------|-----------------------|
| 工事名  | R2阿蘇 国那 那賀川平島 用水路12工事 |
| 路線名等 | 那賀川・平島地区              |
| 工事箇所 | 阿南市那賀川町               |
| 図面名  | 仮設計画平面図(2)            |
| 縮尺   | 1:500 図面番号 12 / 27    |
| 会社名  |                       |
| 事業者名 | 徳島県南部総合振興局農林水産部<阿南>   |

# 土工横断図(1) S=1:100

IP-61' (NO. 27+38.135')

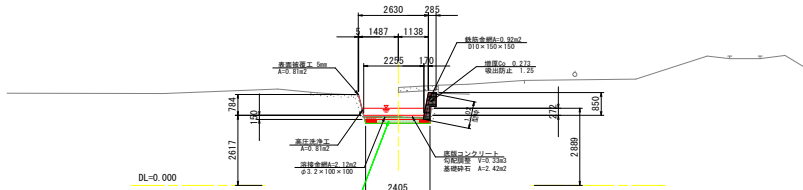
GH=2.559  
FH=

| 断面増厚工 |                |     |       |    |
|-------|----------------|-----|-------|----|
| 名称    | 単位             | 左側壁 | 右側壁   | 底版 |
| 増厚Co  | m <sup>2</sup> | —   | 0.273 | —  |
| 型枠    | m <sup>2</sup> | —   | 1.02  | —  |

水路土工 IP-61' (NO. 27+38.135')

| 名称 | 規格 | 数量  |
|----|----|-----|
| 掘削 | 土砂 | 0.6 |

| 断面数量     |                |      |     |      |
|----------|----------------|------|-----|------|
| 名称       | 単位             | 左側壁  | 右側壁 | 底版   |
| 高圧洗浄工    | m              | 0.81 | —   | —    |
| 表面被覆工    | m              | 0.81 | —   | —    |
| コンクリート   | m <sup>2</sup> | —    | —   | 0.33 |
| 溶接(鉄筋)金網 | m              | —    | —   | 2.12 |
| 基礎砕石     | m              | —    | —   | 2.42 |
| 基礎整正     | m              | —    | —   | 2.41 |



EC. 62 (NO. 28+8.962)

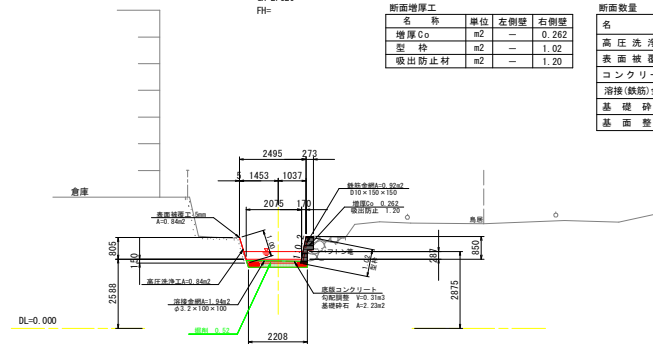
GH=2.520  
FH=

| 断面増厚工 |                |     |       |    |
|-------|----------------|-----|-------|----|
| 名称    | 単位             | 左側壁 | 右側壁   | 底版 |
| 増厚Co  | m <sup>2</sup> | —   | 0.262 | —  |
| 型枠    | m <sup>2</sup> | —   | 1.02  | —  |
| 吸出防止材 | m <sup>2</sup> | —   | 1.20  | —  |

水路土工 EC. 62 (NO. 28+8.962)

| 名称 | 規格 | 数量  |
|----|----|-----|
| 掘削 | 土砂 | 0.5 |

| 断面数量     |                |      |     |      |
|----------|----------------|------|-----|------|
| 名称       | 単位             | 左側壁  | 右側壁 | 底版   |
| 高圧洗浄工    | m              | 0.84 | —   | —    |
| 表面被覆工    | m              | 0.84 | —   | —    |
| コンクリート   | m <sup>2</sup> | —    | —   | 0.31 |
| 溶接(鉄筋)金網 | m              | —    | —   | 0.92 |
| 基礎砕石     | m              | —    | —   | 2.23 |
| 基礎整正     | m              | —    | —   | 2.21 |



IP-61 (NO. 27+38.135)

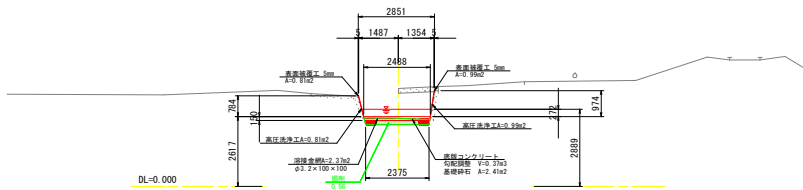
GH=2.559  
FH=

| 断面増厚工 |                |     |       |    |
|-------|----------------|-----|-------|----|
| 名称    | 単位             | 左側壁 | 右側壁   | 底版 |
| 増厚Co  | m <sup>2</sup> | —   | 0.273 | —  |
| 型枠    | m <sup>2</sup> | —   | 1.02  | —  |

水路土工 IP-61 (NO. 27+38.135)

| 名称 | 規格 | 数量  |
|----|----|-----|
| 掘削 | 土砂 | 0.6 |

| 断面数量     |                |      |      |      |
|----------|----------------|------|------|------|
| 名称       | 単位             | 左側壁  | 右側壁  | 底版   |
| 高圧洗浄工    | m              | 0.81 | 0.99 | —    |
| 表面被覆工    | m              | 0.81 | 0.99 | —    |
| コンクリート   | m <sup>2</sup> | —    | —    | 0.37 |
| 溶接(鉄筋)金網 | m              | —    | —    | 2.37 |
| 基礎砕石     | m              | —    | —    | 2.41 |
| 基礎整正     | m              | —    | —    | 2.38 |



NO. 28

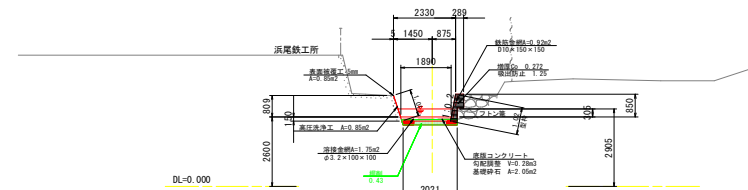
GH=2.513  
FH=

| 断面増厚工 |                |     |       |    |
|-------|----------------|-----|-------|----|
| 名称    | 単位             | 左側壁 | 右側壁   | 底版 |
| 増厚Co  | m <sup>2</sup> | —   | 0.272 | —  |
| 型枠    | m <sup>2</sup> | —   | 1.02  | —  |
| 吸出防止材 | m <sup>2</sup> | —   | 1.25  | —  |

水路土工 NO. 28

| 名称 | 規格 | 数量  |
|----|----|-----|
| 掘削 | 土砂 | 0.4 |

| 断面数量     |                |      |     |      |
|----------|----------------|------|-----|------|
| 名称       | 単位             | 左側壁  | 右側壁 | 底版   |
| 高圧洗浄工    | m              | 0.85 | —   | —    |
| 表面被覆工    | m              | 0.85 | —   | —    |
| コンクリート   | m <sup>2</sup> | —    | —   | 0.28 |
| 溶接(鉄筋)金網 | m              | —    | —   | 1.75 |
| 基礎砕石     | m              | —    | —   | 2.05 |
| 基礎整正     | m              | —    | —   | 2.02 |



NO. 27+35.896'

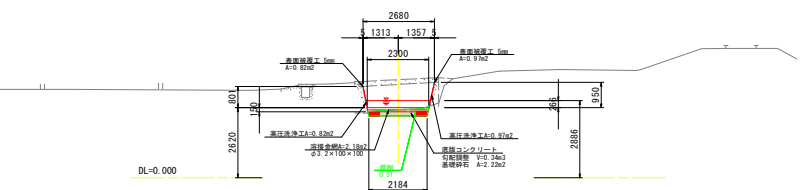
GH=2.548  
FH=

| 断面増厚工 |                |     |       |    |
|-------|----------------|-----|-------|----|
| 名称    | 単位             | 左側壁 | 右側壁   | 底版 |
| 増厚Co  | m <sup>2</sup> | —   | 0.272 | —  |
| 型枠    | m <sup>2</sup> | —   | 1.02  | —  |

水路土工 NO. 27+35.896'

| 名称 | 規格 | 数量  |
|----|----|-----|
| 掘削 | 土砂 | 0.5 |

| 断面数量     |                |      |      |      |
|----------|----------------|------|------|------|
| 名称       | 単位             | 左側壁  | 右側壁  | 底版   |
| 高圧洗浄工    | m              | 0.82 | 0.97 | —    |
| 表面被覆工    | m              | 0.82 | 0.97 | —    |
| コンクリート   | m <sup>2</sup> | —    | —    | 0.34 |
| 溶接(鉄筋)金網 | m              | —    | —    | 2.18 |
| 基礎砕石     | m              | —    | —    | 2.22 |
| 基礎整正     | m              | —    | —    | 2.18 |



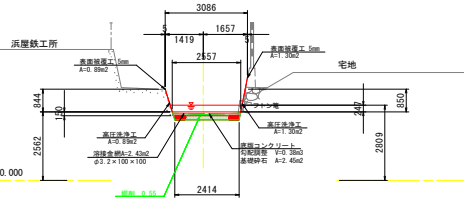
(参考) NO. 27+35.896' ~ EC. 62

|      |                       |
|------|-----------------------|
| 工事名  | R2阿蘇 国附 那賀川平島 用水路12工事 |
| 路線名等 | 那賀川・平島地区              |
| 工事箇所 | 阿南市那賀川町               |
| 図面名  | 土工横断図(1)              |
| 縮尺   | 1:100 図面番号 13 / 27    |
| 会社名  |                       |
| 事業者名 | 徳島県南部総合振興局農林水産部<阿南>   |

# 土工横断図(2) S=1:100

NO.28+27.915'

GH=2.459  
FH=



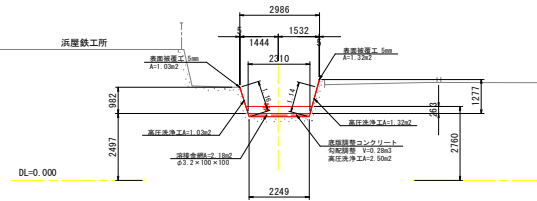
水路土工 NO.28+27.915'

| 名称 | 規格 | 数量  |
|----|----|-----|
| 掘削 | 土砂 | 0.6 |

| 断面数量     |                |      |      |      |
|----------|----------------|------|------|------|
| 名称       | 単位             | 左側壁  | 右側壁  | 底版   |
| 高圧洗浄工    | m              | 0.89 | 1.30 | —    |
| 表面被覆工    | m              | 0.89 | 1.30 | —    |
| コンクリート   | m <sup>2</sup> | —    | —    | 0.38 |
| 溶接(鉄筋)金網 | m              | —    | —    | 2.43 |
| 基礎砂石     | m              | —    | —    | 2.45 |
| 基礎整正     | m              | —    | —    | 2.41 |

NO.29+25.000

GH=2.375  
FH=



| 断面数量      |                |      |      |      |
|-----------|----------------|------|------|------|
| 名称        | 単位             | 左側壁  | 右側壁  | 底版   |
| 高圧洗浄工     | m              | 1.03 | 1.32 | 2.50 |
| 表面被覆工     | m              | 1.03 | 1.32 | —    |
| 調整コンクリート  | m <sup>2</sup> | —    | —    | 0.28 |
| 溶接(鉄筋)金網  | m              | —    | —    | 2.18 |
| Coはつり(土留) | m              | —    | —    | —    |
| Coはつり(土留) | m              | —    | —    | —    |

NO.28+27.915

GH=2.459  
FH=

| 断面増厚工 |                |     |     |       |
|-------|----------------|-----|-----|-------|
| 名称    | 単位             | 左側壁 | 右側壁 | 底版    |
| 増厚Co  | m <sup>2</sup> | —   | —   | 0.227 |
| 型枠    | m <sup>2</sup> | —   | —   | 1.02  |
| 吸出防止材 | m <sup>2</sup> | —   | —   | 1.18  |

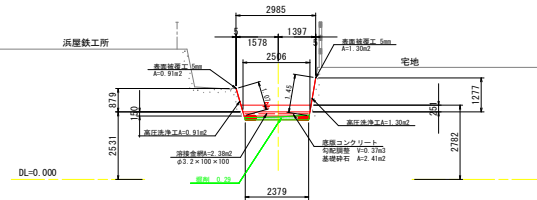
水路土工 NO.28+27.915

| 名称 | 規格 | 数量  |
|----|----|-----|
| 掘削 | 土砂 | 0.5 |

| 断面数量     |                |      |      |      |
|----------|----------------|------|------|------|
| 名称       | 単位             | 左側壁  | 右側壁  | 底版   |
| 高圧洗浄工    | m              | 0.89 | —    | —    |
| 表面被覆工    | m              | 0.89 | —    | —    |
| コンクリート   | m <sup>2</sup> | —    | —    | 0.34 |
| 溶接(鉄筋)金網 | m              | —    | 0.92 | 2.16 |
| 基礎砂石     | m              | —    | —    | 2.39 |
| 基礎整正     | m              | —    | —    | 2.37 |

NO.29

GH=2.341  
FH=



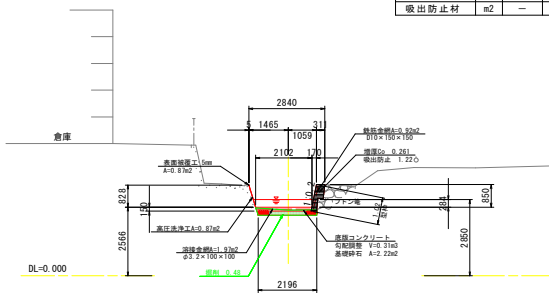
水路土工 NO.29

| 名称 | 規格 | 数量  |
|----|----|-----|
| 掘削 | 土砂 | 0.3 |

| 断面数量     |                |      |      |      |
|----------|----------------|------|------|------|
| 名称       | 単位             | 左側壁  | 右側壁  | 底版   |
| 高圧洗浄工    | m              | 0.91 | 1.30 | —    |
| 表面被覆工    | m              | 0.91 | 1.30 | —    |
| コンクリート   | m <sup>2</sup> | —    | —    | 0.37 |
| 溶接(鉄筋)金網 | m              | —    | —    | 2.38 |
| 基礎砂石     | m              | —    | —    | 2.41 |
| 基礎整正     | m              | —    | —    | 2.38 |

NO.28+25.000

GH=2.452  
FH=



水路土工 NO.28+25.000

| 名称 | 規格 | 数量  |
|----|----|-----|
| 掘削 | 土砂 | 0.5 |

| 断面増厚工 |                |     |     |       |
|-------|----------------|-----|-----|-------|
| 名称    | 単位             | 左側壁 | 右側壁 | 底版    |
| 増厚Co  | m <sup>2</sup> | —   | —   | 0.261 |
| 型枠    | m <sup>2</sup> | —   | —   | 1.02  |
| 吸出防止材 | m <sup>2</sup> | —   | —   | 1.22  |

| 断面数量     |                |      |      |      |
|----------|----------------|------|------|------|
| 名称       | 単位             | 左側壁  | 右側壁  | 底版   |
| 高圧洗浄工    | m              | 0.87 | —    | —    |
| 表面被覆工    | m              | 0.87 | —    | —    |
| コンクリート   | m <sup>2</sup> | —    | —    | 0.31 |
| 溶接(鉄筋)金網 | m              | —    | 0.92 | 1.97 |
| 基礎砂石     | m              | —    | —    | 2.22 |
| 基礎整正     | m              | —    | —    | 2.20 |

(参考) NO.28+25.000 ~ NO.29+25.000

|      |                       |
|------|-----------------------|
| 工事名  | R2阿蘇 国附 那賀川平島 用水路12工事 |
| 路線名等 | 那賀川・平島地区              |
| 工事箇所 | 阿南市那賀川町               |
| 図面名  | 土工横断図(2)              |
| 縮尺   | 1:100 図面番号 14 / 27    |
| 会社名  |                       |
| 事業者名 | 徳島県南総合振興局農林水産部<阿南>    |

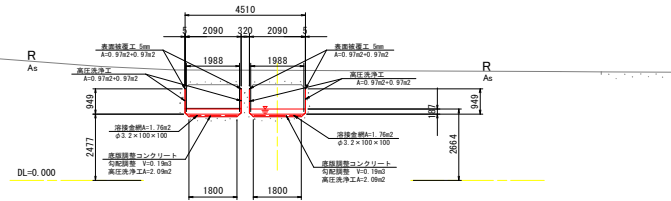
# 土工横断図(3) S=1:100

NO. 29+39.000

GH=2.376  
FH=

断面数量 NO. 29+39.000

| 名                | 称              | 単位   | 左側壁  | 右側壁  | 底版 |
|------------------|----------------|------|------|------|----|
| 高圧洗浄工            | m              | 1.94 | 1.94 | 4.18 |    |
| 表面被覆工            | m              | 1.94 | 1.94 | —    |    |
| 調整コンクリート         | m <sup>2</sup> | —    | —    | 0.38 |    |
| 溶接(鉄筋)金網         | m              | —    | —    | 3.52 |    |
| Coはつり(t≤3cm)     | m              | —    | —    | —    |    |
| Coはつり(3cm<L≤5cm) | m              | —    | —    | —    |    |



IP-69 (NO. 30+16.083)

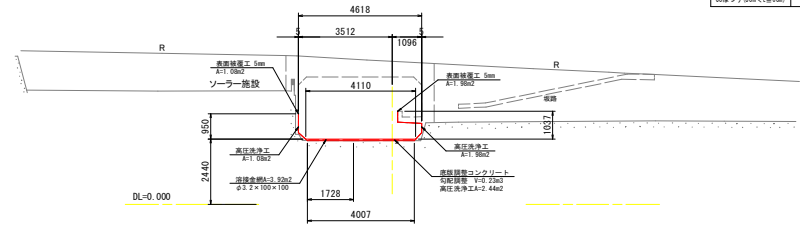
GH=2.388  
FH=

水踏土工 NO. 30+16.083

| 名  | 称  | 規格 | 数量  |
|----|----|----|-----|
| 掘削 | 土砂 |    | 0.0 |

断面数量 NO. 30+16.083

| 名                | 称              | 単位   | 左側壁  | 右側壁  | 底版 |
|------------------|----------------|------|------|------|----|
| 高圧洗浄工            | m              | 1.08 | 1.98 | 2.44 |    |
| 表面被覆工            | m              | 1.08 | 1.98 | —    |    |
| 調整コンクリート         | m <sup>2</sup> | —    | —    | 0.23 |    |
| 溶接(鉄筋)金網         | m              | —    | —    | 3.92 |    |
| Coはつり(t≤3cm)     | m              | —    | —    | —    |    |
| Coはつり(3cm<L≤5cm) | m              | —    | —    | —    |    |

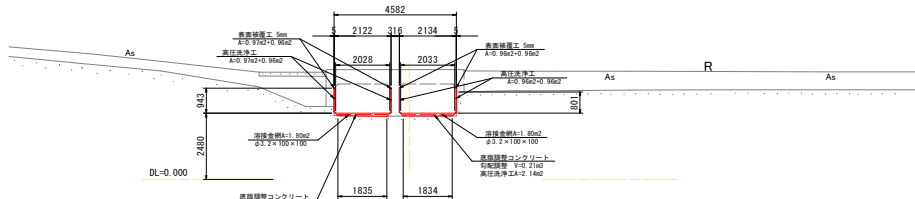


IP-67 (NO. 29+36.902)

GH=2.369  
FH=

断面数量 NO. 29+36.902'

| 名                | 称              | 単位   | 左側壁  | 右側壁  | 底版 |
|------------------|----------------|------|------|------|----|
| 高圧洗浄工            | m              | 1.93 | 1.92 | 4.27 |    |
| 表面被覆工            | m              | 1.93 | 1.92 | —    |    |
| コンクリート           | m <sup>2</sup> | —    | —    | 0.41 |    |
| 溶接(鉄筋)金網         | m              | —    | —    | 3.60 |    |
| Coはつり(t≤3cm)     | m              | —    | —    | —    |    |
| Coはつり(3cm<L≤5cm) | m              | —    | —    | —    |    |

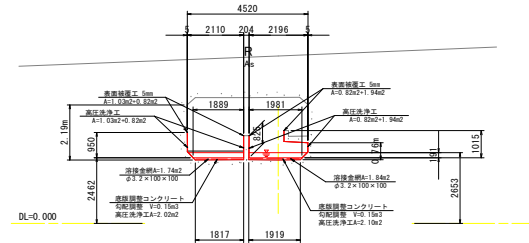


NO. 30

GH=2.380  
FH=

断面数量 NO. 30

| 名                | 称              | 単位   | 左側壁  | 右側壁  | 底版 |
|------------------|----------------|------|------|------|----|
| 高圧洗浄工            | m              | 1.85 | 2.76 | 4.12 |    |
| 表面被覆工            | m              | 1.85 | 2.76 | —    |    |
| 調整コンクリート         | m <sup>2</sup> | —    | —    | 0.30 |    |
| 溶接(鉄筋)金網         | m              | —    | —    | 3.58 |    |
| Coはつり(t≤3cm)     | m              | —    | —    | —    |    |
| Coはつり(3cm<L≤5cm) | m              | —    | —    | —    |    |

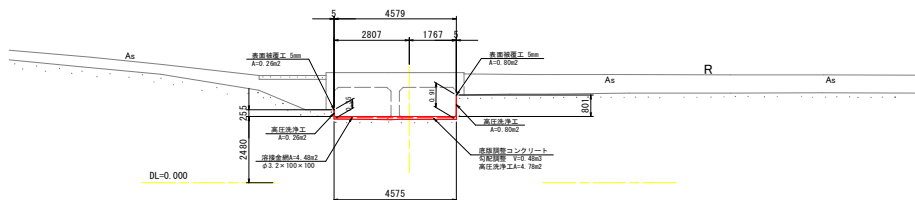


IP-67 (NO. 29+36.902)

GH=2.369  
FH=

断面数量 NO. 29+36.902

| 名                | 称              | 単位   | 左側壁  | 右側壁  | 底版 |
|------------------|----------------|------|------|------|----|
| 高圧洗浄工            | m              | 0.26 | 0.80 | 4.78 |    |
| 表面被覆工            | m              | 0.26 | 0.80 | —    |    |
| 調整コンクリート         | m <sup>2</sup> | —    | —    | 0.48 |    |
| 溶接(鉄筋)金網         | m              | —    | —    | 4.48 |    |
| Coはつり(t≤3cm)     | m              | —    | —    | —    |    |
| Coはつり(3cm<L≤5cm) | m              | —    | —    | —    |    |



※青: 体積土砂

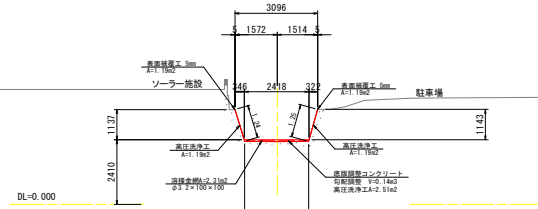
(参考) IP-67 ~ IP-69

|      |                       |
|------|-----------------------|
| 工事名  | R2阿蘇 国那 那賀川平島 用水路12工事 |
| 路線名等 | 那賀川・平島地区              |
| 工事箇所 | 阿南市那賀川町               |
| 図面名  | 土工横断図(3)              |
| 縮尺   | 1:100 図面番号 15 / 27    |
| 会社名  |                       |
| 事業者名 | 徳島県南総合振興局農林水産部<阿南>    |

# 土工横断図(4) S=1:100

IP-70 (NO. 30+42.279)

GH=2.345  
FH=

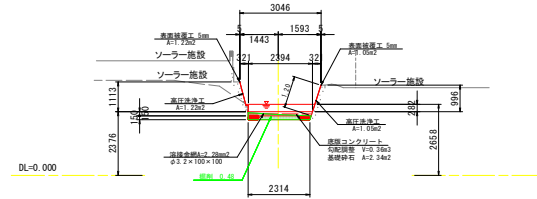


断面数量 IP-70 (NO. 30+42.279)

| 名                 | 称 | 単位             | 左側壁  | 右側壁  | 底版   |
|-------------------|---|----------------|------|------|------|
| 高圧洗浄工             |   | m              | 1.19 | 1.19 | 2.51 |
| 表面被覆工             |   | m              | 1.19 | 1.19 | —    |
| 調整コンクリート          |   | m <sup>2</sup> | —    | —    | 0.14 |
| 溶接(鉄筋)金網          |   | m              | —    | —    | 2.31 |
| Colはつり (t≦3cm)    |   | m              | —    | —    | —    |
| Colはつり (3cm<≦5cm) |   | m              | —    | —    | —    |

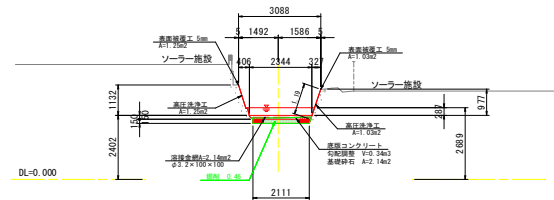
NO. 31+25.000

GH=2.274  
FH=



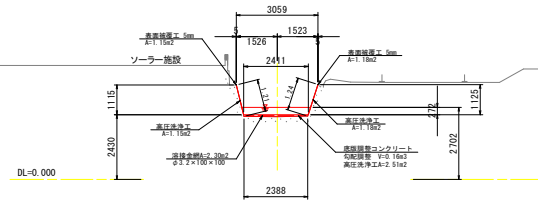
NO. 31

GH=2.308  
FH=



NO. 30+25.000

GH=2.355  
FH=

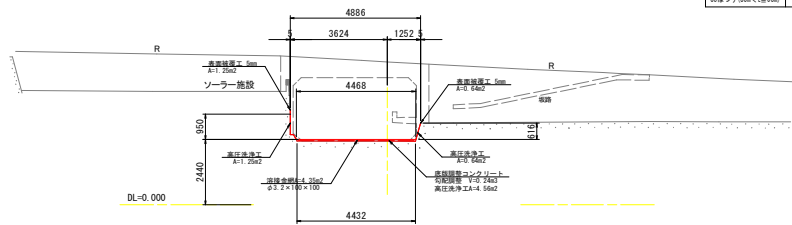


断面数量 NO. 30+25.000

| 名                 | 称 | 単位             | 左側壁  | 右側壁  | 底版   |
|-------------------|---|----------------|------|------|------|
| 高圧洗浄工             |   | m              | 1.15 | 1.18 | 2.51 |
| 表面被覆工             |   | m              | 1.15 | 1.18 | —    |
| 調整コンクリート          |   | m <sup>2</sup> | —    | —    | 0.16 |
| 溶接(鉄筋)金網          |   | m              | —    | —    | 2.30 |
| Colはつり (t≦3cm)    |   | m              | —    | —    | —    |
| Colはつり (3cm<≦5cm) |   | m              | —    | —    | —    |

IP-69' (NO. 30+16.083')

GH=2.388  
FH=



断面数量 IP-69' (NO. 30+16.083')

| 名                 | 称 | 単位             | 左側壁  | 右側壁  | 底版   |
|-------------------|---|----------------|------|------|------|
| 高圧洗浄工             |   | m              | 1.25 | 0.64 | 4.56 |
| 表面被覆工             |   | m              | 1.25 | 0.64 | —    |
| 調整コンクリート          |   | m <sup>2</sup> | —    | —    | 0.24 |
| 溶接(鉄筋)金網          |   | m              | —    | —    | 4.35 |
| Colはつり (t≦3cm)    |   | m              | —    | —    | —    |
| Colはつり (3cm<≦5cm) |   | m              | —    | —    | —    |

水路土工 NO. 31+25.000

| 名称 | 規格 | 数量  |
|----|----|-----|
| 掘削 | 土砂 | 0.5 |

断面数量

| 名        | 称 | 単位             | 左側壁  | 右側壁  | 底版   |
|----------|---|----------------|------|------|------|
| 高圧洗浄工    |   | m              | 1.22 | 1.05 | —    |
| 表面被覆工    |   | m              | 1.22 | 1.05 | —    |
| コンクリート   |   | m <sup>2</sup> | —    | —    | 0.36 |
| 溶接(鉄筋)金網 |   | m              | —    | —    | 2.28 |
| 基礎砕石     |   | m              | —    | —    | 2.34 |
| 基礎整正     |   | m              | —    | —    | 2.31 |

水路土工 NO. 31

| 名称 | 規格 | 数量  |
|----|----|-----|
| 掘削 | 土砂 | 0.5 |

断面数量

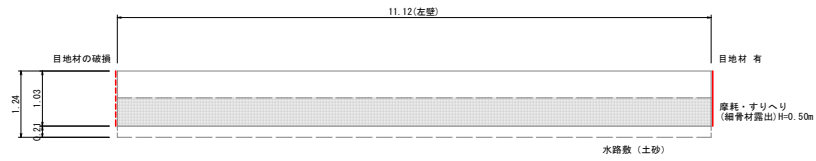
| 名        | 称 | 単位             | 左側壁  | 右側壁  | 底版   |
|----------|---|----------------|------|------|------|
| 高圧洗浄工    |   | m              | 1.25 | 1.03 | —    |
| 表面被覆工    |   | m              | 1.25 | 1.03 | —    |
| コンクリート   |   | m <sup>2</sup> | —    | —    | 0.34 |
| 溶接(鉄筋)金網 |   | m              | —    | —    | 2.14 |
| 基礎砕石     |   | m              | —    | —    | 2.14 |
| 基礎整正     |   | m              | —    | —    | 2.11 |

(参考) IP-69 ~ NO. 31+25.000

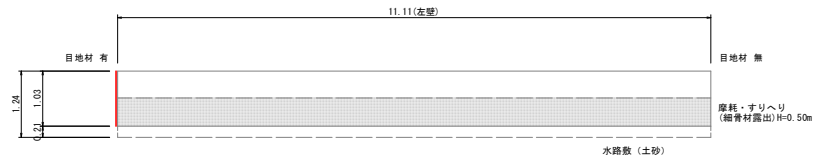
|      |                       |
|------|-----------------------|
| 工事名  | R2阿蘇 国附 那賀川平島 用水路12工事 |
| 路線名等 | 那賀川・平島地区              |
| 工事箇所 | 阿南市那賀川町               |
| 図面名  | 土工横断図(4)              |
| 縮尺   | 1:100 図面番号 16 / 27    |
| 会社名  |                       |
| 事業者名 | 徳島県南総合振興局農林水産部<阿南>    |



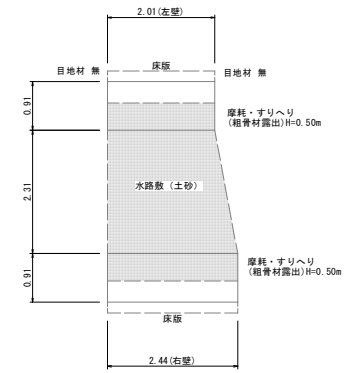
バレル56



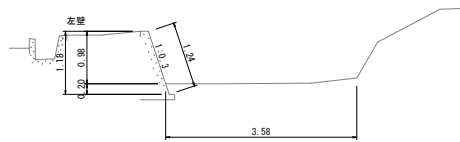
バレル57



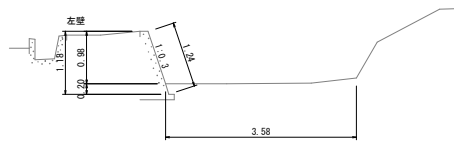
バレル58



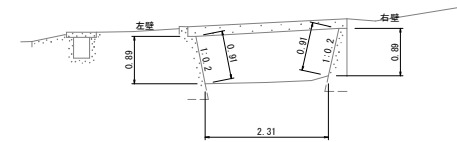
バレル56



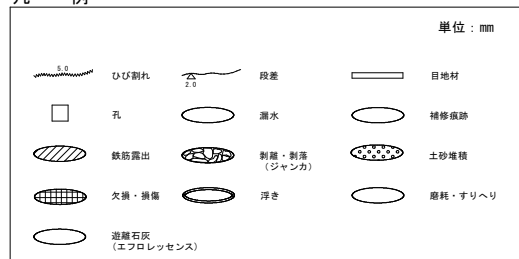
バレル57



バレル58



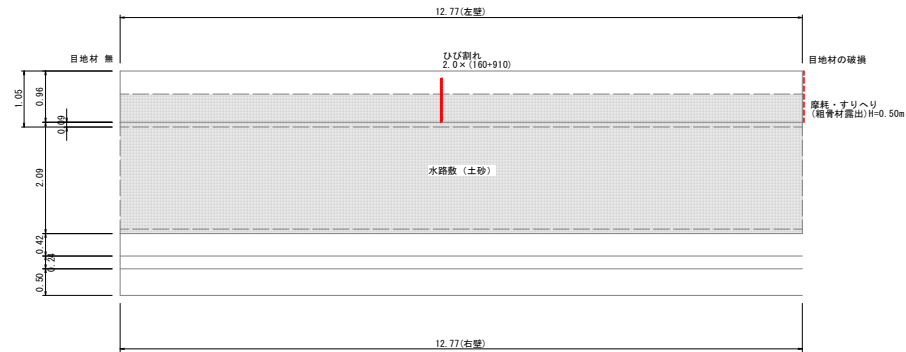
凡 例




(参考)

|      |                       |
|------|-----------------------|
| 工事名  | R2阿蘇 国附 那賀川平島 用水路12工事 |
| 路線名等 | 那賀川・平島地区              |
| 工事箇所 | 阿南市那賀川町               |
| 図面名  | 現地調査展開図(1)            |
| 縮尺   | 1 : 50 図面番号 17 / 27   |
| 会社名  |                       |
| 事業者名 | 徳島県南部総合振興局農林水産部<阿南>   |

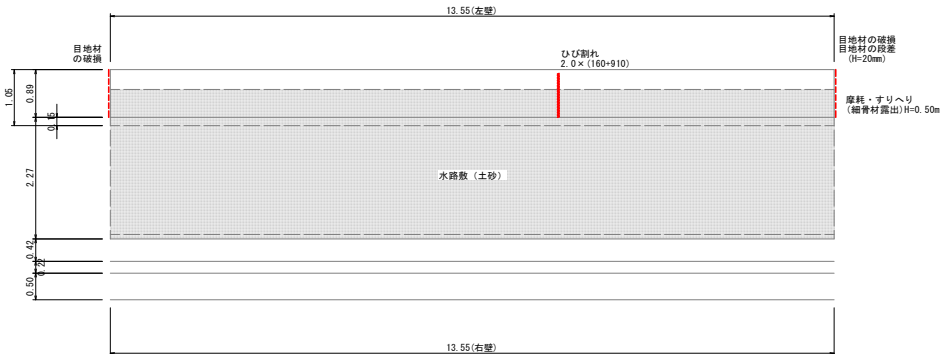
バレル59



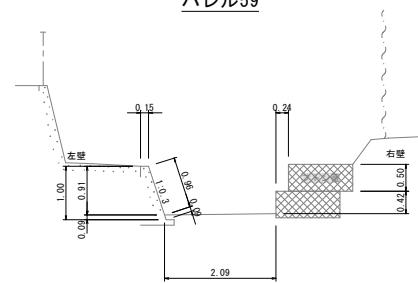
バレル61



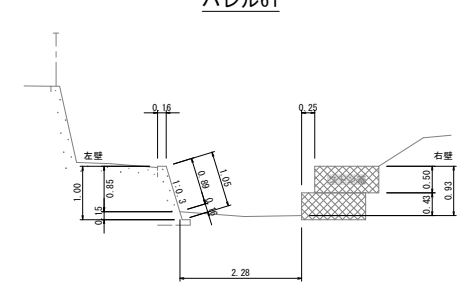
バレル60



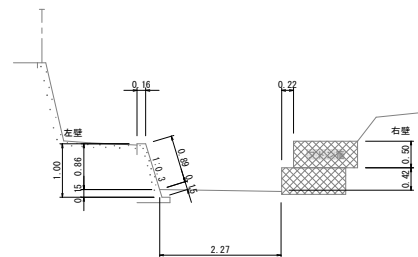
バレル59



バレル61



バレル60



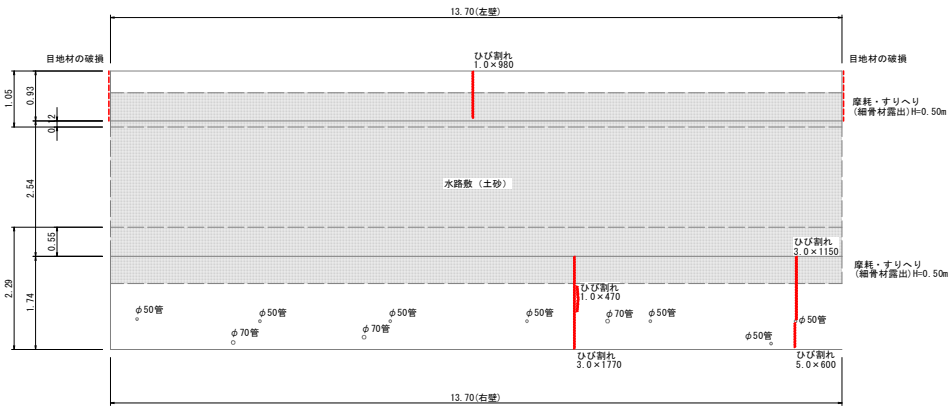
凡例

| 単位: mm |                |  |              |
|--------|----------------|--|--------------|
|        | ひび割れ           |  | 段差           |
|        | 孔              |  | 漏水           |
|        | 鉄筋露出           |  | 剥離・剥落 (ジャンカ) |
|        | 欠損・損傷          |  | 浮き           |
|        | 遊離石灰 (エプロプロセス) |  | 土砂堆積         |
|        |                |  | 磨耗・すりへり      |
|        |                |  | 補修痕跡         |
|        |                |  | 目地材          |

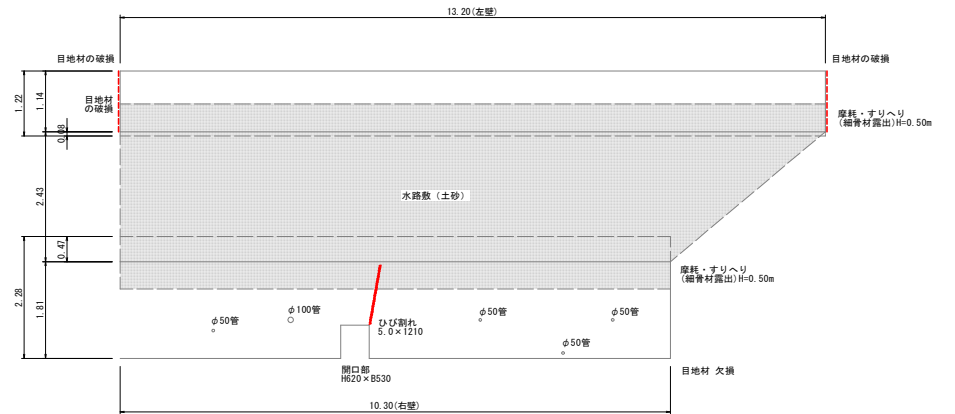
(参考)

|      |                       |
|------|-----------------------|
| 工事名  | R2阿蘇 国附 那賀川平島 用水路12工事 |
| 路線名等 | 那賀川・平島地区              |
| 工事箇所 | 阿南市那賀川町               |
| 図面名  | 現地調査展開図(2)            |
| 縮尺   | 1:50 図面番号 18 / 27     |
| 会社名  |                       |
| 事業者名 | 徳島県南部総合振興局農林水産部<阿南>   |

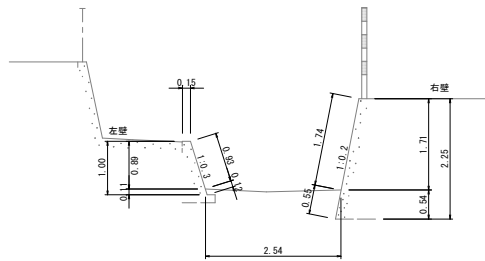
バレル62



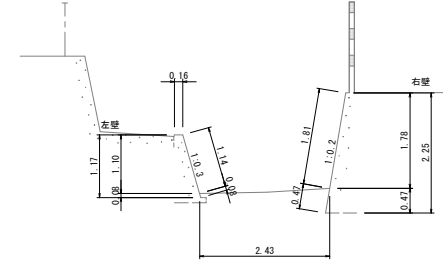
バレル63



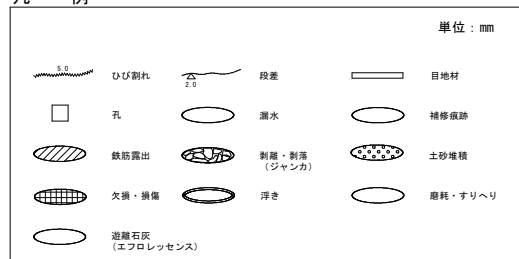
バレル62



バレル63



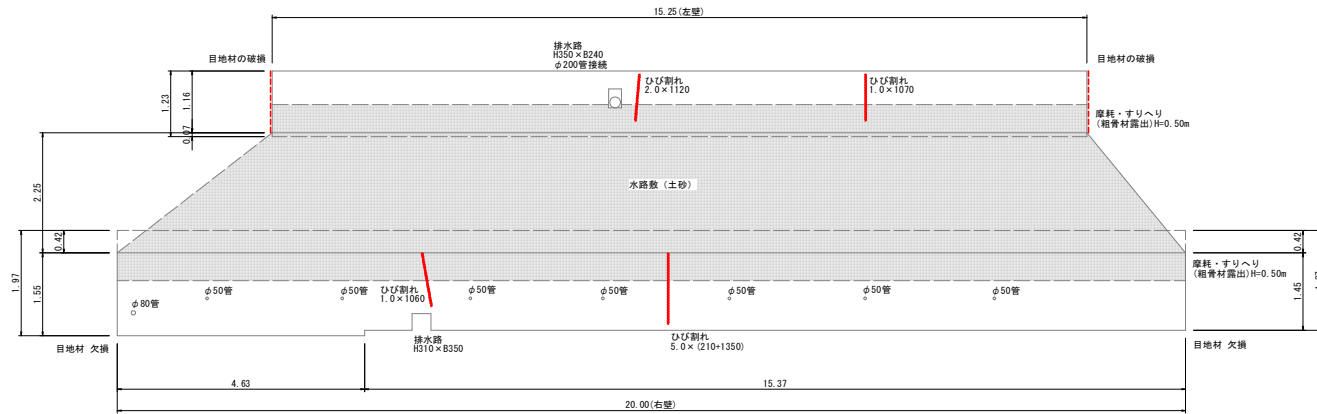
凡例



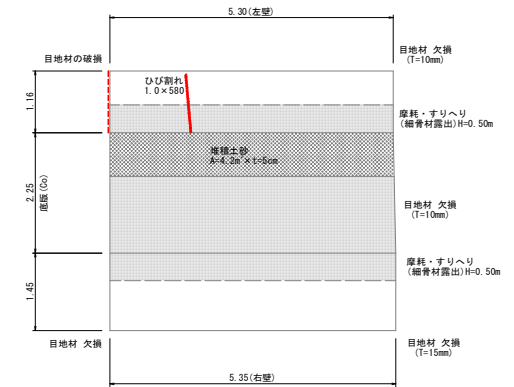
(参考)

|      |                       |
|------|-----------------------|
| 工事名  | R2阿蘇 国附 那賀川平島 用水路12工事 |
| 路線名等 | 那賀川・平島地区              |
| 工事箇所 | 阿南市那賀川町               |
| 図面名  | 現地調査展開図(3)            |
| 縮尺   | 1:50 図面番号 19 / 27     |
| 会社名  |                       |
| 事業者名 | 徳島県南部総合振興局農林水産部<阿南>   |

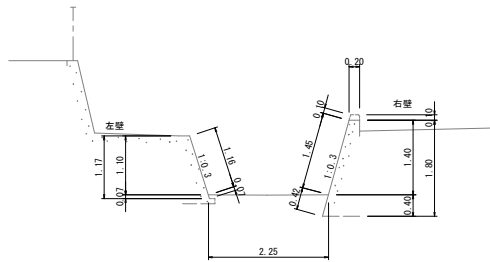
バレル64



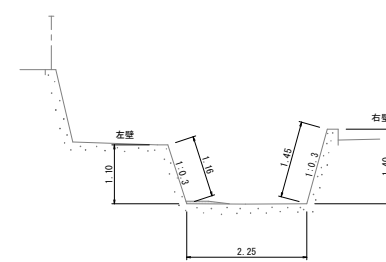
バレル65



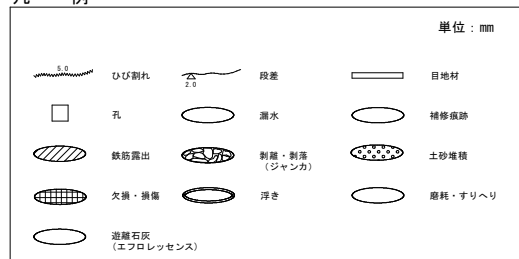
バレル64



バレル65



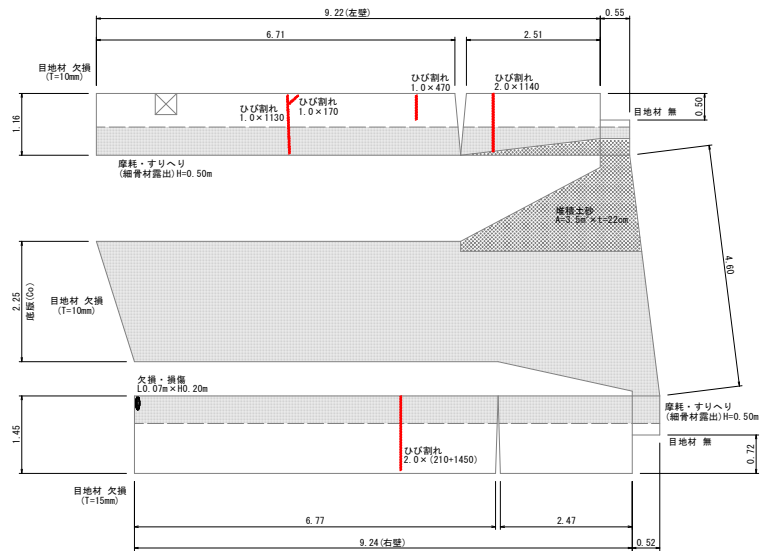
凡例



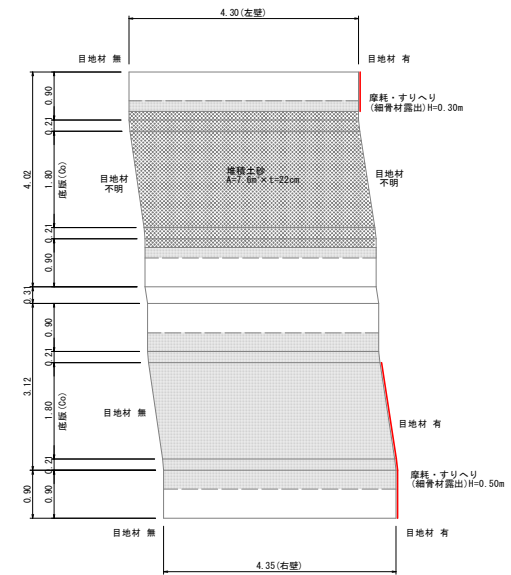
(参考)

|      |                       |
|------|-----------------------|
| 工事名  | R2阿蘇 国附 那賀川平島 用水路12工事 |
| 路線名等 | 那賀川・平島地区              |
| 工事箇所 | 阿南市那賀川町               |
| 図面名  | 現地調査展開図(4)            |
| 縮尺   | 1:50 図面番号 20 / 27     |
| 会社名  |                       |
| 事業者名 | 徳島県南部総合振興局農林水産部<阿南>   |

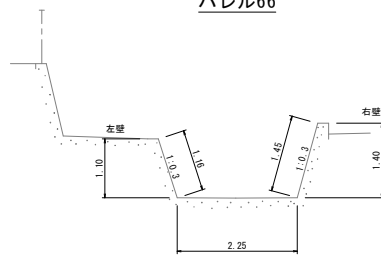
バレル66



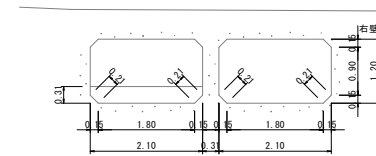
バレル67



バレル66



バレル67



凡例

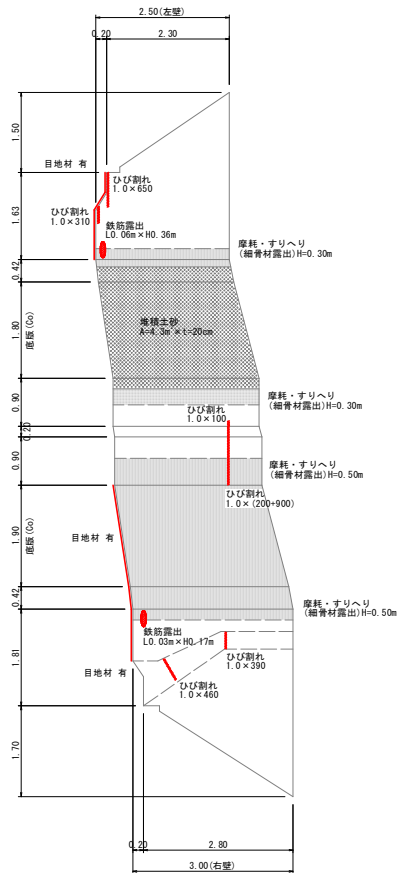
単位: mm

|  |                |  |              |  |         |
|--|----------------|--|--------------|--|---------|
|  | ひび割れ           |  | 段差           |  | 目地材     |
|  | 孔              |  | 漏水           |  | 補修痕跡    |
|  | 鉄筋露出           |  | 剥離・剥落 (ジャンカ) |  | 土砂堆積    |
|  | 欠損・損傷          |  | 浮き           |  | 磨耗・すりへり |
|  | 遊離石灰 (エフロレッセス) |  |              |  |         |

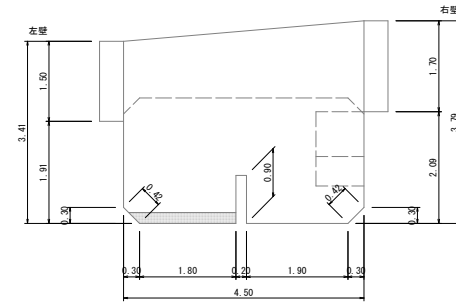
(参考)

|      |                       |
|------|-----------------------|
| 工事名  | R2阿蘇 国附 那賀川平島 用水路12工事 |
| 路線名等 | 那賀川・平島地区              |
| 工事箇所 | 阿南市那賀川町               |
| 図面名  | 現地調査展開図(5)            |
| 縮尺   | 1:50 図面番号 21 / 27     |
| 会社名  |                       |
| 事業者名 | 徳島県南部総合振興局農林水産部<阿南>   |

バレル68



バレル68



凡例

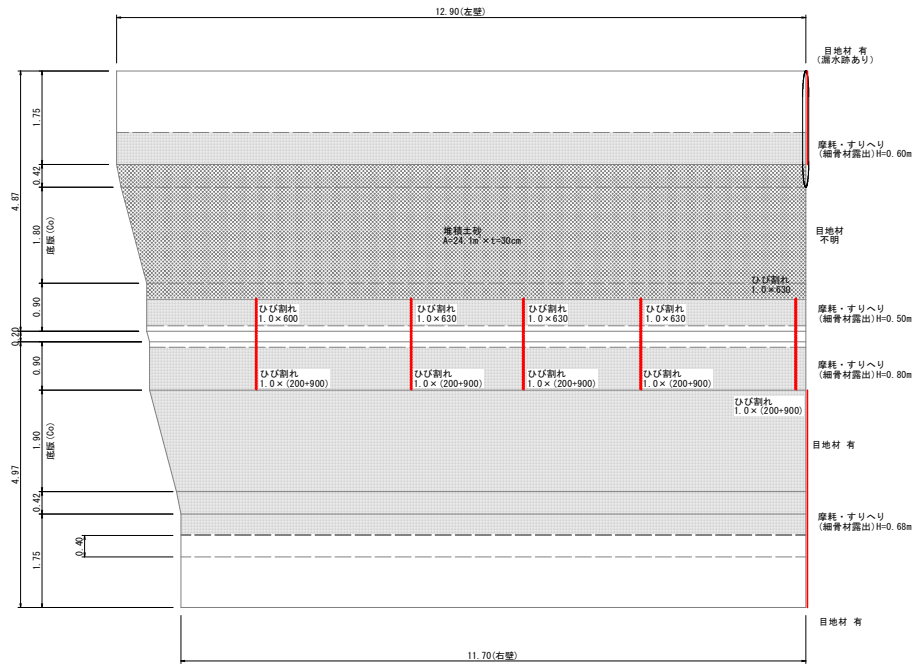
単位: mm

|  |                    |  |                 |  |         |
|--|--------------------|--|-----------------|--|---------|
|  | ひび割れ               |  | 段差              |  | 目地材     |
|  | 孔                  |  | 漏水              |  | 補修痕跡    |
|  | 鉄筋露出               |  | 剥離・剥落<br>(ジャンガ) |  | 土砂堆積    |
|  | 欠損・損傷              |  | 浮き              |  | 摩耗・すりへり |
|  | 遊離石灰<br>(エフロレッセンス) |  |                 |  |         |


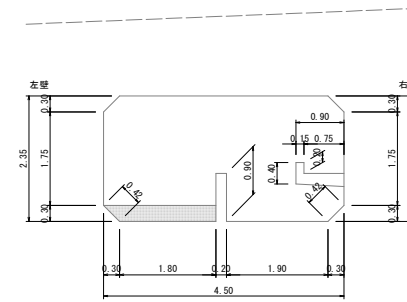
(参考)

|      |                       |
|------|-----------------------|
| 工事名  | R2阿蘇 国附 那賀川平島 用水路12工事 |
| 路線名等 | 那賀川・平島地区              |
| 工事箇所 | 阿南市那賀川町               |
| 図面名  | 現地調査展開図(6)            |
| 縮尺   | 1:50 図面番号 22 / 27     |
| 会社名  |                       |
| 事業者名 | 徳島県南部総合振興局農林水産部<阿南>   |

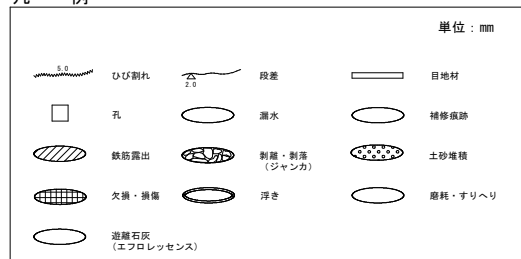
バレル69



バレル69



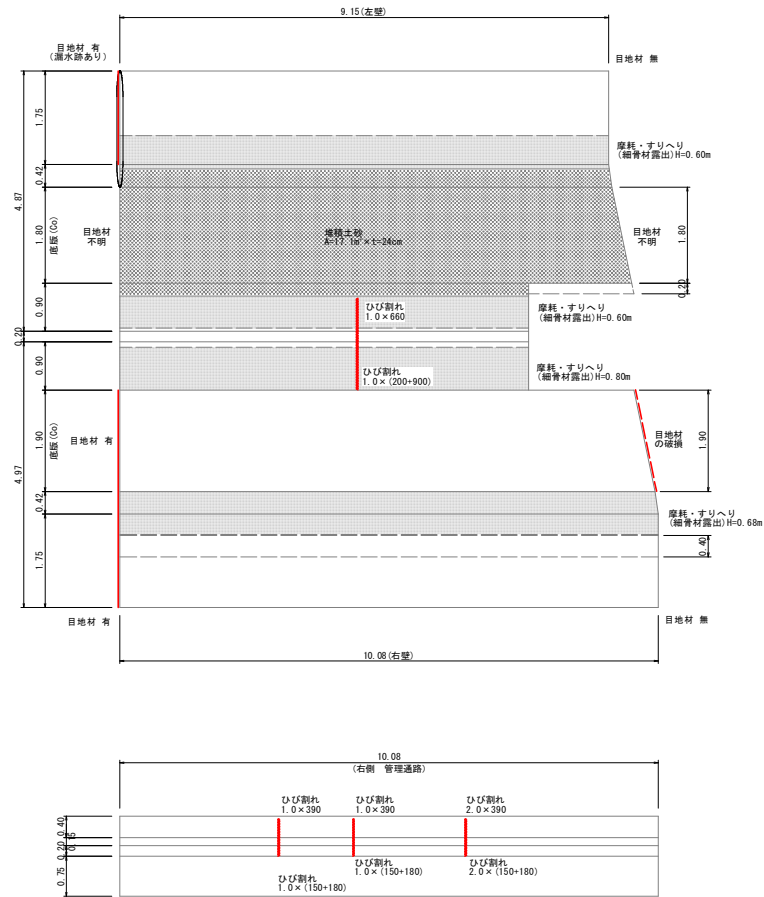
凡例



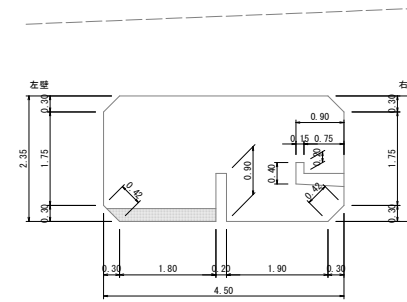
(参考)

|      |                       |
|------|-----------------------|
| 工事名  | R2阿蘇 国附 那賀川平島 用水路12工事 |
| 路線名等 | 那賀川・平島地区              |
| 工事箇所 | 阿南市那賀川町               |
| 図面名  | 現地調査展開図(7)            |
| 縮尺   | 1:50 図面番号 23 / 27     |
| 会社名  |                       |
| 事業者名 | 徳島県南総合農林局農林水産部<阿南>    |

バレル70



バレル70



凡例

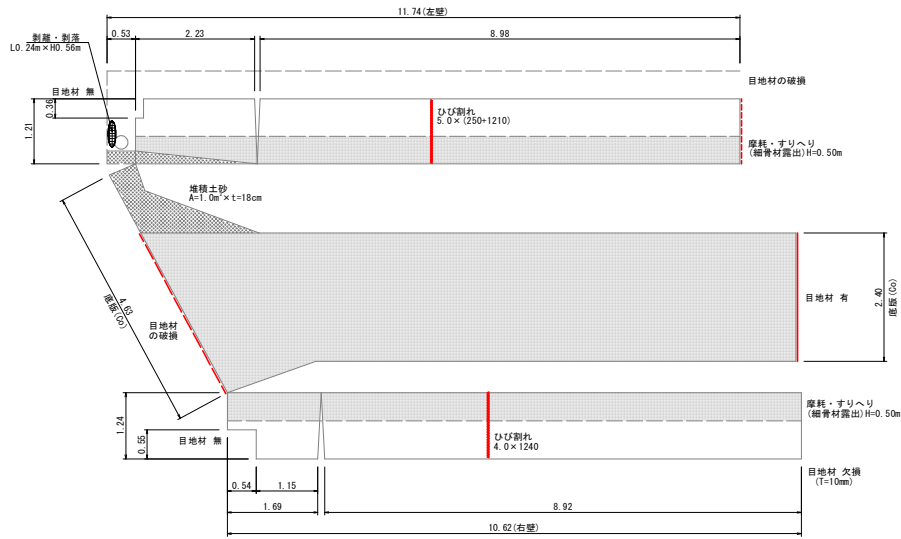
| 単位: mm |                 |  |              |
|--------|-----------------|--|--------------|
|        | ひび割れ            |  | 段差           |
|        | 孔               |  | 漏水           |
|        | 鉄筋露出            |  | 剥離・剥落 (ジャンカ) |
|        | 穴損・損傷           |  | 浮き           |
|        | 遊離石灰 (エフロレッセンス) |  | 土砂堆積         |
|        | 目地材             |  | 補修痕跡         |
|        | 磨耗・すりへり         |  |              |

(参考)

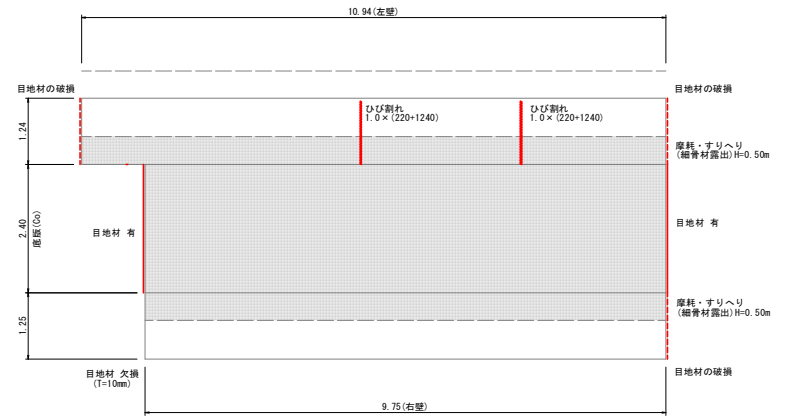
|      |                       |
|------|-----------------------|
| 工事名  | R2阿蘇 国附 那賀川平島 用水路12工事 |
| 路線名等 | 那賀川・平島地区              |
| 工事箇所 | 阿南市那賀川町               |
| 図面名  | 現地調査展開図(8)            |
| 縮尺   | 1:50 図面番号 24 / 27     |
| 会社名  |                       |
| 事業者名 | 徳島県南部総合振興局農林水産部<阿南>   |



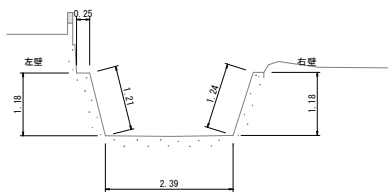
バレル71



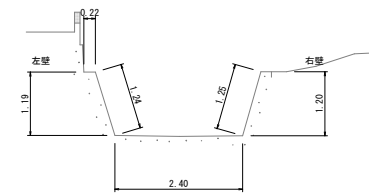
バレル72



バレル71



バレル72



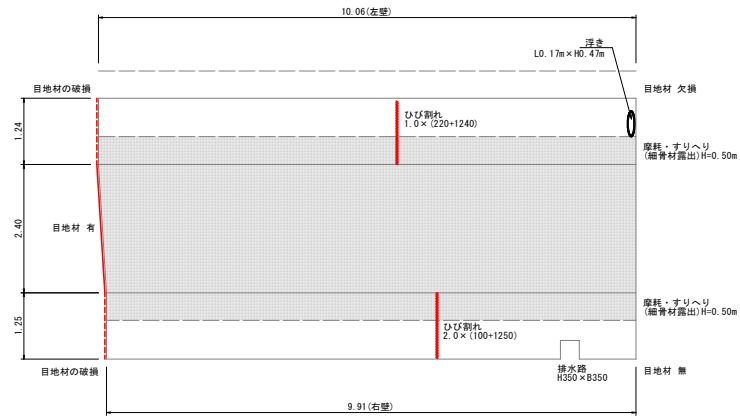
凡例

| 単位: mm |                 |  |              |
|--------|-----------------|--|--------------|
|        | ひび割れ            |  | 段差           |
|        | 孔               |  | 濡水           |
|        | 鉄筋露出            |  | 剥離・剥落 (ジャンカ) |
|        | 欠損・損傷           |  | 浮き           |
|        | 遊離石灰 (エフロレッセンス) |  | 土砂堆積         |
|        | 目地材 無           |  | 補修痕跡         |
|        | 目地材の破損          |  | 目地材 欠損       |
|        | 目地材 欠損          |  | 磨耗・すりへり      |


(参考)

|      |                       |
|------|-----------------------|
| 工事名  | R2阿蘇 国附 那賀川平島 用水路12工事 |
| 路線名等 | 那賀川・平島地区              |
| 工事箇所 | 阿南市那賀川町               |
| 図面名  | 現地調査展開図(9)            |
| 縮尺   | 1:50 図面番号 25 / 27     |
| 会社名  |                       |
| 事業者名 | 徳島県南部総合振興局農林水産部<阿南>   |

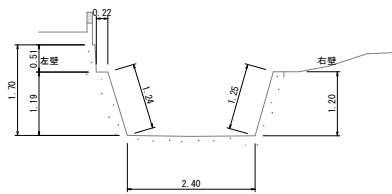
バレル73



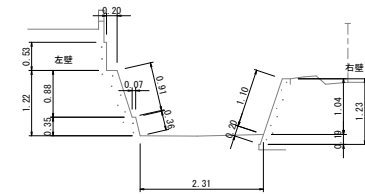
バレル74



バレル73



バレル74



凡例

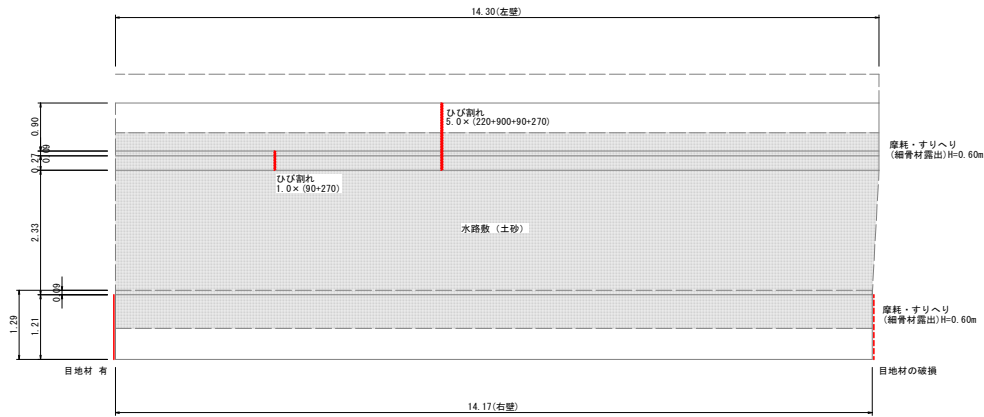
単位: mm

|  |                |  |              |  |         |
|--|----------------|--|--------------|--|---------|
|  | ひび割れ           |  | 段差           |  | 目地材     |
|  | 孔              |  | 漏水           |  | 補修痕跡    |
|  | 鉄筋露出           |  | 剥離・剥落 (ジャンカ) |  | 土砂堆積    |
|  | 欠損・損傷          |  | 浮き           |  | 磨耗・すりへり |
|  | 遊離石灰 (エプロレスセス) |  |              |  |         |

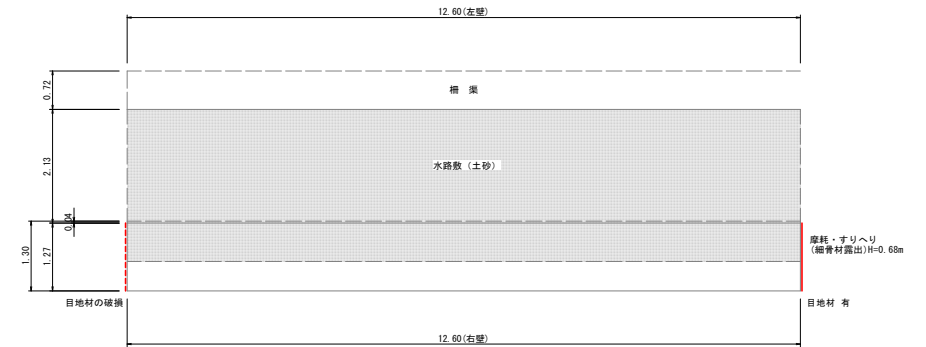
(参考)

|      |                       |
|------|-----------------------|
| 工事名  | R2阿蘇 国那 那賀川平島 用水路12工事 |
| 路線名等 | 那賀川・平島地区              |
| 工事箇所 | 阿南市那賀川町               |
| 図面名  | 現地調査展開図(10)           |
| 縮尺   | 1:50 図面番号 26 / 27     |
| 会社名  |                       |
| 事業者名 | 徳島県南部総合振興局農林水産部<阿南>   |

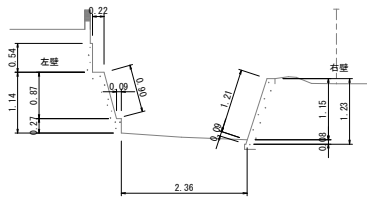
バレル75



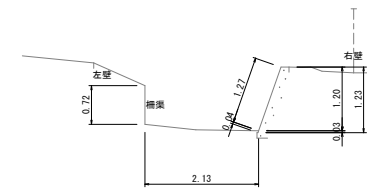
バレル76



バレル75



バレル76



凡例

| 単位: mm |                 |  |              |
|--------|-----------------|--|--------------|
|        | ひび割れ            |  | 段差           |
|        | 孔               |  | 目地材          |
|        | 鉄筋露出            |  | 漏水           |
|        | 欠損・損傷           |  | 剥離・剥落 (ジャンカ) |
|        | 土砂堆積            |  | 土砂堆積         |
|        | 目地材             |  | 磨耗・すりへり      |
|        | 遊離石灰 (エフロレッセンス) |  |              |

(参考)

|      |                       |
|------|-----------------------|
| 工事名  | R2阿蘇 国那 那賀川平島 用水路12工事 |
| 路線名等 | 那賀川・平島地区              |
| 工事箇所 | 阿南市那賀川町               |
| 図面名  | 現地調査展開図(11)           |
| 縮尺   | 1:50 図面番号 27 / 27     |
| 会社名  |                       |
| 事業者名 | 徳島県南部総合振興局農林水産部<阿南>   |